



ΠΡΑΣΙΝΟ ΤΑΜΕΙΟ



ΥΠΟΥΡΓΕΙΟ  
ΠΕΡΙΒΑΛΛΟΝΤΟΣ  
ΕΝΕΡΓΕΙΑΣ &  
ΚΛΙΜΑΤΙΚΗΣ  
ΑΛΛΑΓΗΣ




## Σχέδιο Αστικής Προσβασιμότητας Δήμου Μινώα Πεδιάδας

*Βελτίωση της προσβασιμότητας των Ατόμων με Αναπηρία  
και των εμποδιζόμενων χρηστών του δικτύου*

Παρασκευή 29.3.2024



[www.mtm-projects.gr](http://www.mtm-projects.gr)



## Ομάδα Αναδόχου

**Μαρία Σίτη**, Συγκοινωνιολόγος, Αγρ. Τοπογράφος Μηχ/κος, MSc Πολεοδομίας

**Σίσσυ Βλασσάκη**, Μηχανικός Περιβάλλοντος MPH

**Γιάννης Μαυρογιάννης**, Οικονομολόγος MBA

**Μαρίνα Μιχαηλίδου**, Διπλ. Αρχιτέκτων Μηχ/κος Α.Π.Θ. MSc. Περιβαλλοντική και Υγειονομική Μηχανική

**Χρήστος Καρολεμέας**, Αγρ. Τοπογράφος Μηχ/κος, MSc Γεωπληροφορική

**Ευθυμία Κουρμπά**, Αγρ. Τοπογράφος Μηχ/κος – Μηχ/κος Γεωπληροφορικής, MSc Περιβάλλον & Ανάπτυξη

**Μαριαντίνα Καταραχιά**, Αγρ. Τοπογράφος Μηχ/κος – Μηχ/κος Γεωπληροφορικής



## Ομάδα Εργασίας Δήμου

**Ζαχαρένια Δαγκωνάκη**, Πολιτικός Μηχανικός, Δ/ντρια Δ/σης Τεχνικών Υπηρεσιών

**Στέλιος Τρουλλινός**, Πολιτικός Μηχανικός, Αναπλ. Προϊστάμενος Τμ. Τεχνικών Έργων

**Νίκος Χρονάκης**, Πολιτικός Μηχανικός, Ειδ. Συνεργάτης Δήμου

**Γιώργος Γαλυφιανάκης**, Προϊστάμενος Αυτ. Τμήματος Κοιν. Προστασίας, Παιδείας, Απασχόλησης και Πολιτισμού

**Μαρία Τσιάγκα**, Υπ. Αυτ. Τμήματος Κοιν. Προστασίας, Παιδείας, Απασχόλησης και Πολιτισμού



# Σχέδιο Αστικής Προσβασιμότητας – Τί είναι;

Ως «**Σχέδιο Αστικής Προσβασιμότητας**» ορίζεται το **στρατηγικό σχέδιο** των απαιτούμενων διαμορφώσεων, επεμβάσεων και κατασκευών για την εξασφάλιση της προσβασιμότητας των **υπαίθριων κοινόχρηστων χώρων** συμπεριλαμβανομένων των δικτύων πεζή μετακίνησης, των οδεύσεων διαφυγής, χώρων εκτόνωσης, σημείων προσωρινής περίθαλψης και σημείων **καταφυγής** των πολιτών που εκπονείται από τους δήμους για την περιοχή εντός των διοικητικών τους ορίων (παρ. 10 του άρθρου 121 του ν. 4819/2021).

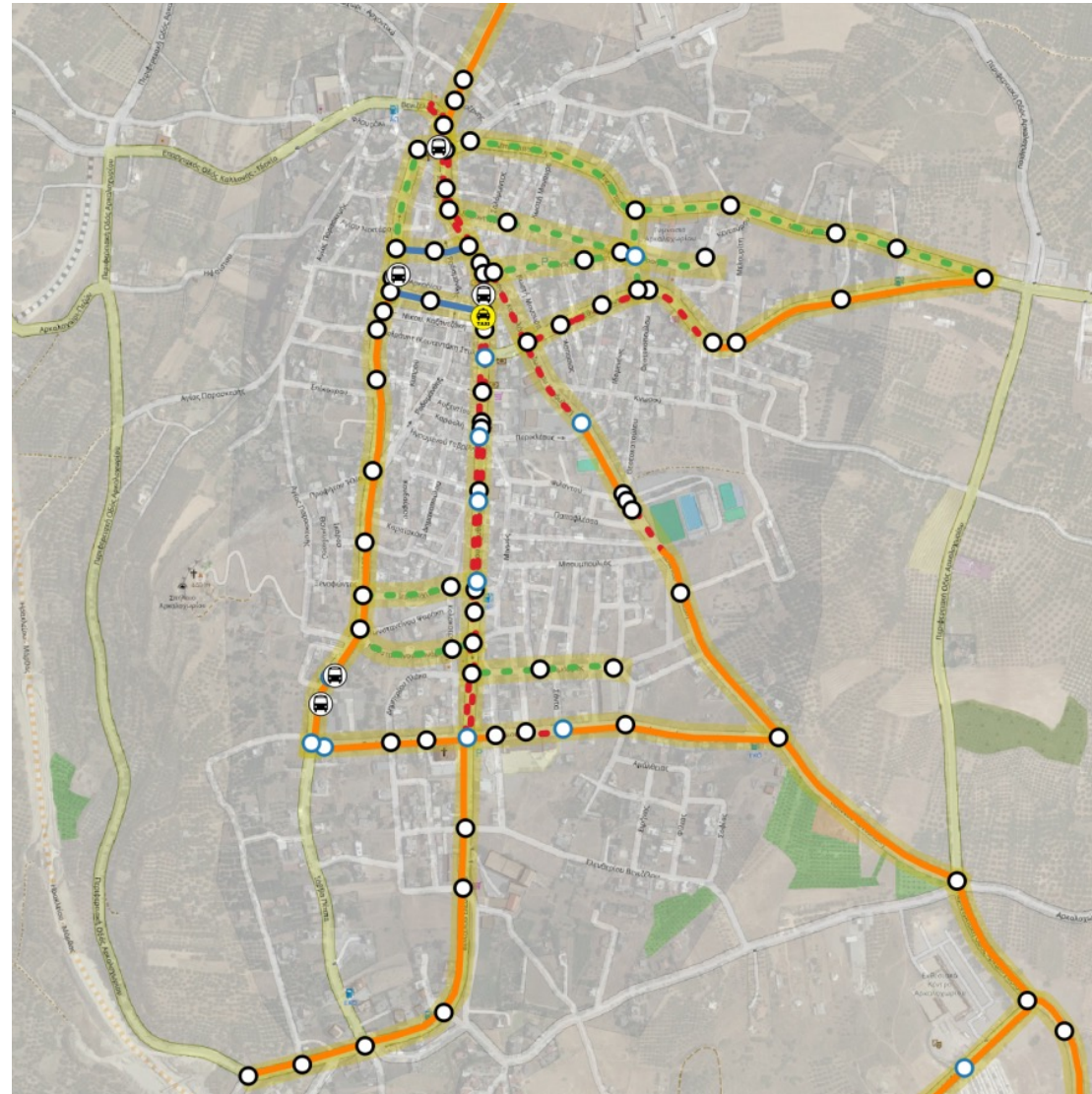
Διευκολύνει τα Άτομα με Αναπηρία και όλα τα εμποδιζόμενα άτομα ( $\pm 50\%$  του πληθυσμού)

**ΑμεΑ στην κοινωνία: τα άτομα με μακροχρόνιες σωματικές, ψυχικές, διανοητικές ή αισθητηριακές δυσχέρειες, οι οποίες σε αλληλεπίδραση με διάφορα ΕΜΠΟΔΙΑ, ιδίως θεσμικά, περιβαλλοντικά ή εμπόδια κοινωνικής συμπεριφοράς, δύναται να παρεμποδίσουν την πλήρη και αποτελεσματική συμμετοχή των ατόμων αυτών στην κοινωνία σε ίση βάση με τους άλλους**



# Σχέδιο Αστικής Προσβασιμότητας – Τί είναι;

- Στρατηγικό σχέδιο – *masterplan*
- Εντοπισμός αναγκών σε παρεμβάσεις για την ενίσχυση προσβασιμότητας
- **ΠΟΥ** πρέπει να αλλάξει – **Τι** πρέπει να αλλάξει σε επιλεγμένες διαδρομές και υποδομές – όχι παντού
- **Δεν** είναι μία μελέτη εφαρμογής για κάθε υποδομή, για κάθε πεζοδρόμιο ή ράμπα
- **Δεν** είναι μία οριστική αρχιτεκτονική μελέτη – ένα σχέδιο ανά υποδομή



... προϋπόθεση χρηματοδότησης

... υλοποίηση με επιμέρους προσκλήσεις

# Βελτίωση προσβασιμότητας – ποιους αφορά;

Πληθυσμός δήμου Μ.Π. **14.161** άτομα

Άτομα με Αναπηρία **1.700** (12% πληθυσμού)

Όμως ... βελτίωση προσβασιμότητας για τουλάχιστον **7.080** άτομα (50% πληθυσμού)



αφορά όλους τους πολίτες  
ανεξαιρέτως

ωστόσο ειδική μέριμνα σε:

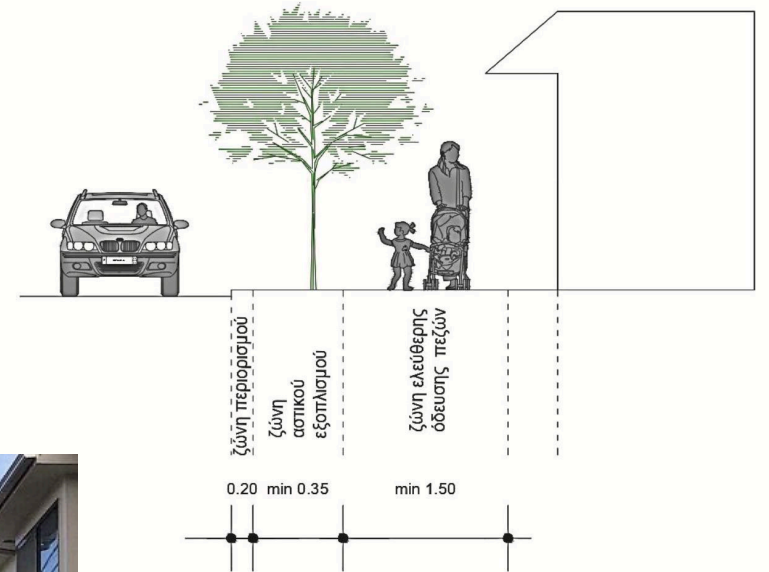
- Άτομα με αναπηρίες
- Εμποδιζόμενα άτομα
- Άτομα με δυσκολία στην κίνηση / όραση/ ακοή
- Άτομα με δυσκολία την αντίληψη και την επικοινωνία
- Παροδικά εμποδιζόμενα άτομα
- Γονείς/ κηδεμόνες με παιδικό καρότσι
- Ηλικιωμένοι/ έγκυες κ.α.



# Προσβάσιμη διαδρομή (σε δρόμο ή πεζόδρομο)

- Συνεχής, ασφαλής, κατάλληλου πλάτους (1,50 μ. ελεύθερο χωρίς εμπόδια), κατάλληλης κλίσης (12% - εγκάρσια 4%), ελεύθερου ύψους (2,20 μ.), με κατάλληλο λείο και αντλιοσθηρό υλικό επίστρωσης (κατά προτίμηση χυτό),
- Ύψος πεζοδρομίου **7-10 εκ.**
- Ράμπα κλίσης **5%**
- Σήμανση
- Προειδοποίηση εμποδίων
- Όδευση τυφλών
- Διαβάσεις πεζών
- Ράμπες

Για όλους και για όλες!







## Ο νόμος λέει ... ήδη από το 2009

Υπουργική Απόφαση Αριθμ. οικ. ΥΠΕΝ/ΔΜΕΑΑΠ/124964/1561/2022 – ΦΕΚ 6213/Β/7-12-2022: Αντικατάσταση της υπ' αρ. 52907/2009 υπουργικής απόφασης «Ειδικές ρυθμίσεις για την εξυπηρέτηση ατόμων με αναπηρία σε κοινόχρηστους χώρους των οικισμών που προορίζονται για την κυκλοφορία πεζών» (Β' 2621)


περίπτωση όμως **υφιστάμενων ρυμοτομικών** προτείνονται τα παρακάτω, σχετικά με το ελάχιστο πλάτος των πεζοδρομίων:

- για δρόμους πλάτους άνω των 12.00μ , ελάχιστο πλάτος πεζοδρομίου 2.05μ
- για δρόμους πλάτους από 9.00-12.00μ, υποχρεωτικό πλάτος πεζοδρομίου 2.05μ
- για δρόμους πλάτους από 6.00-9.00μ, ελάχιστο πλάτος 1.50μ (όσο η ελεύθερη ζώνη όδευσης πεζών) και επιθυμητό κατά το δυνατόν 2.05μ
- για δρόμους πλάτους μικρότερου των 6.00μ, πεζοδρόμηση

# Προσβάσιμος δημόσιος χώρος (για κοινόχρηστους χώρους)

- Ασφαλή – πλατιά είσοδο / έξοδο > 0,90μ. > 1.30μ.
- Σήμανση για ΟΛΟΥΣ/ΕΣ (ηχητική, φωτεινή και ανάγλυφη braille)
- Ελεύθερος διάδρομος κίνησης ΜΕΣΑ στο χώρο 1,50μ.
- Κεκλιμένα επίπεδα (ράμπες) χωρίς αναβαθμούς με κλίση μέχρι 5%
- Πρόσβαση στο κεντρικό σημείο του ΚΧ
- Αστικός εξοπλισμός για όλους ...
- Προσβάσιμα μηχανικά μέσα κάλυψης υψομετρικών διαφορών
- Προειδοποίηση εμποδίων (...)
- Όδευση τυφλών ή κιγκλίδωμα για τη καθοδήγηση πορείας
- Στάθμευση (5% ΑμεΑ ή 1 τουλάχιστον)







## Προσβασιμότητα στον υπαίθριο χώρο και **σχεδιασμός**

Μεγαλύτερες δυνατότητες βελτίωσης της προσβασιμότητας με εργαλεία όπως:


-διάδρομοι ασφαλούς **κύλισης**

-πορείες όδευσης τυφλών,

\*με προσεκτική μελέτη των υλικών

και προσεκτικό σχεδιασμό !

**Κάστρο Ρόδου: διάδρομος κύλισης στο πλακόστρωτο**



**Πιο...ασυνήθιστες πορείες όδευσης**



**Δημοτικός Κήπος Χανίων: όδευση στο χωμάτινο δάπεδο κ ράμπες**





**Βαρσοβία: διάδρομος κύλισης στο πλακόστρωτο**


## Προσβασιμότητα στον υπαίθριο χώρο και **αισθητηριακό τοπίο**

Πέρα από την ασφάλεια ενός προσβάσιμου χώρου είναι σημαντικό να λαμβάνουμε υπόψη και την δυνατότητα που έχει ο επισκέπτης να απολαμβάνει την εμπειρία του τοπίου με το σύνολο των αισθήσεων του. (υπάρχει το οπτικό τοπίο, ακουστικό, το οσφρητικό, ακόμα και το γευστικό)

**Εργαλεία** στο σχεδιασμό:

**Αφή , ήχος, μυρωδιές τοπίου ενταγμένα στο σχεδιασμό**

**«Ηχοτοπία»:** ροή νερού- βάδιση σε δάπεδο από χαλίκια



**Αρωματικά φυτά σε προσβάσιμα σημεία**



## Προσβασιμότητα στον υπαίθριο χώρο και μικροκλίμα

Οι ανάγκες των χρηστών για σκιασμένο χώρο παραμονής τη θερινή περίοδο, ανεμοπροστατευμένο και στεγασμένο από τη βροχή χώρο κατά το χειμώνα ορίζουν το βαθμό πρόσβασης τους στο δημόσιο χώρο αλλά και το βαθμό επικινδυνότητάς του.

Χαρακτηριστικό παράδειγμα οι στάσεις ΜΜΜ και οι ανεπαρκείς υποδομές – έκθεση σε καιρικές συνθήκες- αποκλεισμός προσβασιμότητας σε ευάλωτες ομάδες.

**Εργαλεία στο σχεδιασμό:**  
Σκίαση , ανεμοπροστατευμένοι χώροι, νερό, σχεδιασμός με γνώμονα τη θερμική άνεση.



Cool bus stop (Τρίκαλα) με δροσισμό



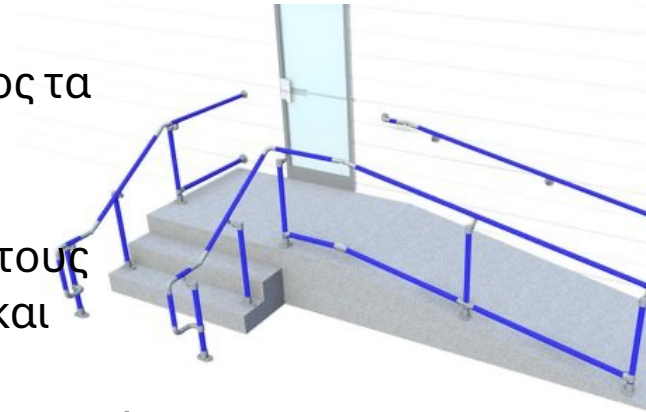

Πρόταση προσβάσιμη και πολυλειτουργική στάση






# Προσβάσιμο δημόσιο κτίριο

- ΠΡΟΣΒΑΣΙΜΗ ΕΙΣΟΔΟΣ (για τυχόν απαίτηση ράμπας – 5% κλίση ή αναβατόριο )
- ΣΗΜΑΝΣΗ – ΟΝΟΜΑ Υποδομής σε ύψος 1,50 μ. & γραφή Braille
- Ανοιγόμενη θύρα αυτόματη ή απλή ανοιγόμενη προς τα έξω (όχι περιστροφική)
- **Χειρολαβές** σε ύψος 0,90- 1,20 μ.
- προσβάσιμες οδεύσεις **ελάχιστου** αποδεκτού πλάτους 90 εκατοστών και **επιθυμητού** πλάτους 1,30 μ. (ή και 1,20 μ.)
- ειδικές θέσεις **στάθμευσης οχημάτων ΑμεΑ** σε ποσοστό 5% του συνολικού αριθμού θέσεων στάθμευσης του κτιρίου (και σε υπόγειο χώρο στάθμευσης)
- ΑΝ ΜΗ προσβάσιμη η ΚΥΡΙΑ είσοδος → προσβάσιμη κατευθυντήρια **σήμανση** από την κύρια είσοδο του κτιρίου μέχρι την προσβάσιμη είσοδο του κτιρίου



+ διάγραμμα των υπηρεσιών κτιρίου → ανάγλυφο ή σε γραφή BRAILLE τοποθετημένο σε θέση και ύψος προσιτό από τα άτομα με προβλήματα στην όραση



# Μεθοδολογία

- Αποδελτίωση υφιστάμενου σχεδιασμού
- Ανάλυση της περιοχής παρέμβασης
- **Επιλογή – εντοπισμός σημείων ενδιαφέροντος**
- **Συλλογή δεδομένων – αυτοψίες**
- Χαρτογράφηση – αποδελτίωση αυτοψιών
- Ανάδειξη προτεινόμενων διαδρομών
- Σχεδιασμός σε επίπεδο masterplan – πρόταση παρεμβάσεων
- Διαβούλευση



ΠΡΑΣΙΝΟ ΤΑΜΕΙΟ

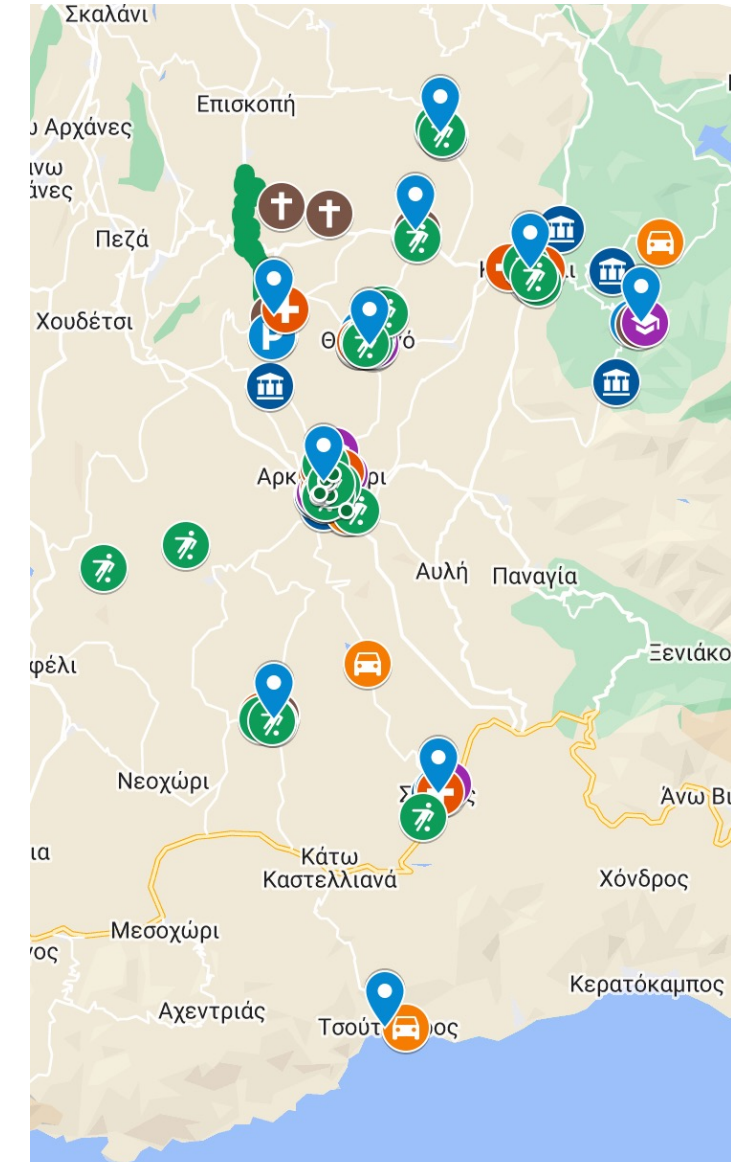


# Ανάλυση – επιλογή διαδρομών και σημείων ενδιαφέροντος



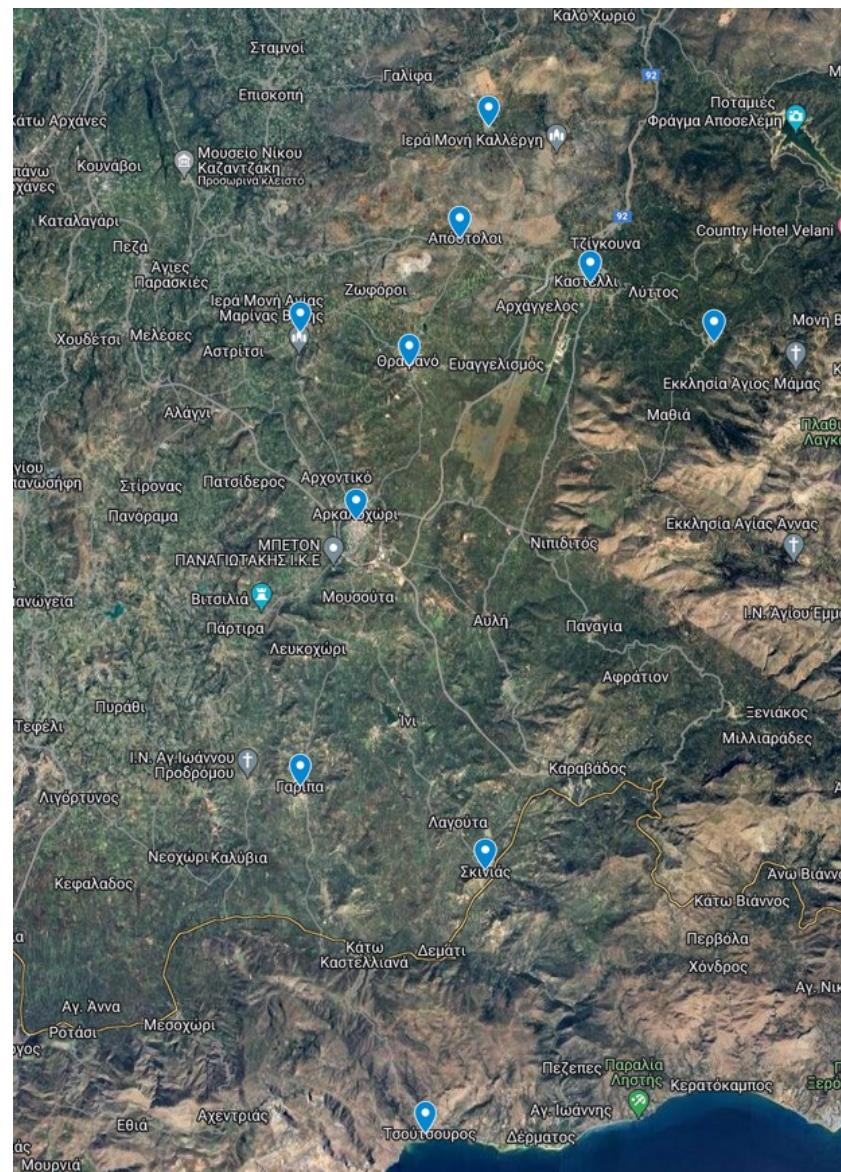
Εξετάσαμε:

- 78 οδικά τμήματα – 32 χλμ δικτύου
- 18 κτίρια εκπαιδευτικών εγκαταστάσεων
- 39 σημαντικά δημόσια/ δημοτικά κτίρια (μουσεία, ΚΑΠΗ, ΚΕΠ, κοινοτικά καταστήματα, γραφεία πολιτιστικών συλλόγων, αγροτικά ιατρεία κ.α.)
- 8 αθλητικές εγκαταστάσεις
- 2 πλατείες
- 7 παιδικές χαρές
- 11 χώροι στάθμευσης
- 12 διαβάσεις και νησίδες
- 2 θέσεις στάθμευσης ΑμεΑ
- κ.α.





# Περιοχές ελέγχου – οικισμοί


Οικισμός	Πληθυσμός οικισμού (2011)
<b>Δήμος Μινώα Πεδιάδος (Έδρα: Ευαγγελισμός)</b>	
Σμάρι	387
Απόστολοι	322
Θραψανό	1.261
Καστέλλι	1.438
Σκινιάς	456
Αρκαλοχώρι	4.313
Βόνη	483
Γαρίπα	350
Κασταμονίτσα	430
+	





# Σημεία ενδιαφέροντος – υπαίθριοι χώροι

<b>9</b> <b>Υπαίθριοι Κοινόχρηστοι χώροι</b> 	Πρίνος Σμαΐλη
	Λαϊκή αγορά Αρκαλοχωρίου
	Πάρκο Γαρίπας
	Πάρκο-παιδική χαρά Απόστολων
	Πλατεία Θραψανού
	Πάρκο Κων/νου Σακαβέλη Αρκαλοχώρι
	Λίμνη Λιβάδα Θραψανού
	Φράγμα Πάρτιρων
Φράγμα Αμουργέλλων	

<b>7</b> <b>Παιδικές χαρές</b> 	Παιδική χαρά Θραψανό
	Παιδική χαρά Γαρίπα
	Παιδική χαρά Σμάρι
	Παιδική χαρά Δημοτικού πάρκου Καστελλίου
	Παιδική χαρά σχολείων Καστελλίου
	Παιδική χαρά Αρκαλοχωρίου κοντά στο κτίριο Δημαρχείου
	Παιδική χαρά οδός Κονδυλάκη Αρκαλοχώρι

<b>8</b> <b>Υποδομές αθλητισμού</b> 	Ανοικτό γήπεδο μπάσκετ Αρκαλοχώρι
	Δημοτικό στάδιο Αρκαλοχώρι
	Κολυμβητήριο-γήπεδο τένις Αρκαλοχώρι
	Κλειστό γήπεδο μπάσκετ Αρκαλοχώρι
	Γήπεδο ποδοσφαίρου Καστέλλι
	Γήπεδο ποδοσφαίρου Θραψανό
	Γήπεδο ποδοσφαίρου Γαρίπα
	Γήπεδο ποδοσφαίρου Σκινιάς
Κλειστό γυμναστήριο Θραψανό	

<b>11</b> <b>Υποδομές – χώρους στάθμευσης</b> 	Δημοτικός χώρος στάθμευσης Σταθμός ΚΤΕΛ Αρκαλοχωρίου
	Χώρος στάθμευσης Δημοτικού πάρκου Καστελλίου
	Χώρος στάθμευσης Ελ. Βενιζέλου Αρκαλοχωρίου
	Χώρος στάθμευσης Ιεράς Μονής Αγίας Μαρίνας Βόνης
	Χώρος στάθμευσης Αφέντη Χριστού Καστελλίου
	Χώρος στάθμευσης ύψους Αγίου Αντωνίου Καστελλίου
	Χώρος στάθμευσης κτιρίου Δημαρχείου Καστελλίου
	Χώρος στάθμευσης σχολείων Καστελλίου
	Χώρος στάθμευσης Γ. Ψαράκη Αρκαλοχώρι
	Χώρος στάθμευσης αρχαιολογικού χώρου ενδοχώρας Καστελλίου
Δημοτικός χώρος στάθμευσης Θραψανού	

<b>9</b> <b>Υποδομές μεταφορών</b> 	Πιάτσα ΤΑΞΙ Καστελλίου
	Στάση ΚΤΕΛ Καστελλίου- Δημοτικό Πάρκο
	Σταθμός ΚΤΕΛ Αρκαλοχωρίου
	Στάση ΚΤΕΛ Θραψανού
	Στάση ΚΤΕΛ Απόστολων
	Στάση ΚΤΕΛ Σκινιά
	Στάση ΚΤΕΛ Θραψανού
	Στάση ΚΤΕΛ Κασταμονίτσας
Πιάτσα ΤΑΞΙ Αρκαλοχωρίου- Ελ. Βενιζέλου	

# Αυτοψίες- υπαίθριοι κοινόχρηστοι χώροι

**λίμνη Λιβάδα**

1 από 1

address Δεν υπάρχει τιμή  
rampa ΝΑΙ  
odeysi\_tyf ΟΧΙ

35.19675, 25.28592

**Πάρκο Κων/νου Σακαβέλη  
Αρκαλοχώρι**

1 από 1

address Δεν υπάρχει τιμή  
rampa ΟΧΙ  
odeysi\_tyf ΟΧΙ

35.1431, 25.26487

**Πλατεία Σμαρίου**

1 από 1

address Δεν υπάρχει τιμή  
rampa ΝΑΙ  
odeysi\_tyf ΟΧΙ

35.2483, 25.30723

**Γήπεδο Καστελλίου**

1 από 1

address Δεν υπάρχει τιμή  
rampa ΟΧΙ  
odeysi\_tyf ΟΧΙ

Λεπτομέρειες από τους Χάρτες Google Κατάργηση  
Καστέλλι 700 06, Ελλάδα  
[Προβολή στους Χάρτες Google](#)

35.20453, 25.3413

# Σημεία ενδιαφέροντος – δημόσια / δημοτικά κτίρια

17

## Υποδομές εκπαίδευσης



Γυμνάσιο Αρκαλοχωρίου
Γενικό Λύκειο Αρκαλοχωρίου
1ο Δημοτικό Σχολείο Αρκαλοχωρίου (λυόμενα κτίρια)
2ο Δημοτικό – Ειδικό Σχολείο Αρκαλοχωρίου
2ο Νηπιαγωγείο Αρκαλοχωρίου
3ο Νηπιαγωγείο Αρκαλοχωρίου
1ο Νηπιαγωγείο Αρκαλοχωρίου
Δημοτικό Σχολείο Θραψανού
Νηπιαγωγείο Καστελλίου
Γυμνάσιο/Λύκειο Καστελλίου
Δημοτικό Σχολείο Κασταμονίτσας
Γυμνάσιο Θραψανού
Δημοτικό Σχολείο Καστελλίου
ΕΠΑΛ Αρκαλοχωρίου
Δημοτικό Σχολείο Σκινιά
Νηπιαγωγείο Θραψανού
Δημοτικό Σχολείο Θραψανού (λυόμενα κτίρια)

9

## Υποδομές πολιτισμού



Πολιτιστικό Πολύκεντρο Ιεράς Μητροπόλεως Αρκαλοχωρίου, Καστελλίου και Βιάννου
Πολιτιστικός Σύλλογος Αποστόλων
Κτίριο Μανουσάκη- Πολιτιστικός Σύλλογος Κασταμονίτσας
Εκθετήριο Σκινιά
Ανοικτό θέατρο Θραψανού
Ανοικτό Δημοτικό θέατρο Αρκαλοχωρίου
Πολιτιστικό κέντρο Σμαρίου
Πολιτιστικός Σύλλογος Βόνης
Πάρκο περιβαλλοντικής εκπαίδευσης και αναψυχής Θραψανού

13

## Υποδομές περίθαλψης, υγείας & πρόνοιας



Ιατρικό Κέντρο Αρκαλοχωρίου
Κέντρο Υγείας Αρκαλοχωρίου
Κέντρο Υγείας Καστελλίου
ΚΗΦΗ Γαρίπας
Κέντρο Δημέρευσης ΑμεΑ Θραψανού
Αγροτικό Ιατρείο Σκινιά
Κοινωνικό ιατρείο- Φαρμακείο Αρκαλοχωρίου
Δημοτικός Παιδικός Σταθμός Καστελλίου
Παιδικός-Βρεφονηπιακός Σταθμός Αρκαλοχωρίου
Νέο Περιφερειακό Ιατρείο Θραψανού
Νέος Βρεφονηπιακός Σταθμός Καστελλίου
Παιδικός Σταθμός Βόνης
Ιατρείο Γαρίπας

11

## Κτίρια δημόσιων/κοινωνικών υπηρεσιών



Κτίριο Δημαρχείου- ΚΕΠ Αρκαλοχωρίου
ΙΚΑ Αρκαλοχωρίου
Υποθηκοφυλάκειο Αρκαλοχωρίου
Ειρηνοδικείο Καστελλίου
Πολιοδομία Καστελλίου
Κτίριο Δημαρχείου- ΚΕΠ Καστελλίου
ΚΕΠ Θραψανού
Κέντρο Αγροτικής Ανάπτυξης Αρκαλοχωρίου
Αστυνομικό Τμήμα Αρκαλοχωρίου
Κέντρο Κοινότητας Θραψανού
ΔΕΗ Αρκαλοχωρίου

13


## Θρησκευτικοί χώροι

Ι.Ν. Αγίου Παντελεήμονα
Ι.Ν. Αγίου Ανδρέα Αρκαλοχωρίου
Ι.Ν. Παναγίας Μεσοχωρίτισσας Θραψανού
Ι.Ν. Αγίας Κυριακής Κασταμονίτσας
Ι.Ν. Αγίου Ιωάννη Σμαρίου
Ι.Ν. Αποστόλων
Ι.Ν. Αγίου Ραφαήλ Σκινιά
Ι.Ν. Γαρίπας
Ιερά Μονή Αγίας Μαρίας Βόνης
Ι.Ν. Βόνης
Ι.Ν. Αφέντη Χριστού Καστελλίου
Ιερά Μονή Αγκαράθου
Ι.Ν. Αγίου Κοσμά Αιτωλού



# Αυτοψίες- κτίρια

## Γυμνάσιο /Λύκειο Καστελλίου



1 από 2 >

**address** Δεν υπάρχει τιμή

**rampa** ΝΑΙ

**odeysi\_tyf** ΝΑΙ


Λεπτομέρειες από τους Χάρτες Κατάργηση  
Google  
ΕΟ Αεροδρομίου Καστελλίου 35, Μινώα Πεδιάδα  
700 06  
+30 2891 031232

4.8 ★★★★★ ⓘ Προβολή στους Χάρτες

Google

35.20657, 25.34034

## Αγροτικό Ιατρείο Σκινιά



1 από 1

**address** Δεν υπάρχει τιμή

**rampa** ΝΑΙ

**odeysi\_tyf** ΟΧΙ

Λεπτομέρειες από τους Χάρτες Κατάργηση  
Google  
Επαρ.Οδ. Αγίας Σεμνής, Σκινιάς 703 00  
Προβολή στους Χάρτες Google

35.05527, 25.30597

## Πολεοδομία Καστελλίου Πεδιάδος



1 από 1

**address** Δεν υπάρχει τιμή

**rampa** ΟΧΙ

**odeysi\_tyf** ΟΧΙ

Λεπτομέρειες από τους Χάρτες Κατάργηση  
Google  
Νίκης, Καστέλλι 700 06  
+30 2891 341200

5.0 ★★★★★ ⓘ Προβολή στους Χάρτες

Google

35.20759, 25.3387

Πολεοδομία Καστελλίου  
Δημόσια υπηρεσία

## Εκθεσιακό Κέντρο στο Αρκαλοχώρι



1 από 1

**address** Δεν υπάρχει τιμή

**rampa** ΟΧΙ

**odeysi\_tyf** ΟΧΙ

Λεπτομέρειες από τους Χάρτες Κατάργηση  
Google  
Unnamed Road, Μινώα Πεδιάδα 703 00

4.7 ★★★★★ ⓘ Προβολή στους Χάρτες

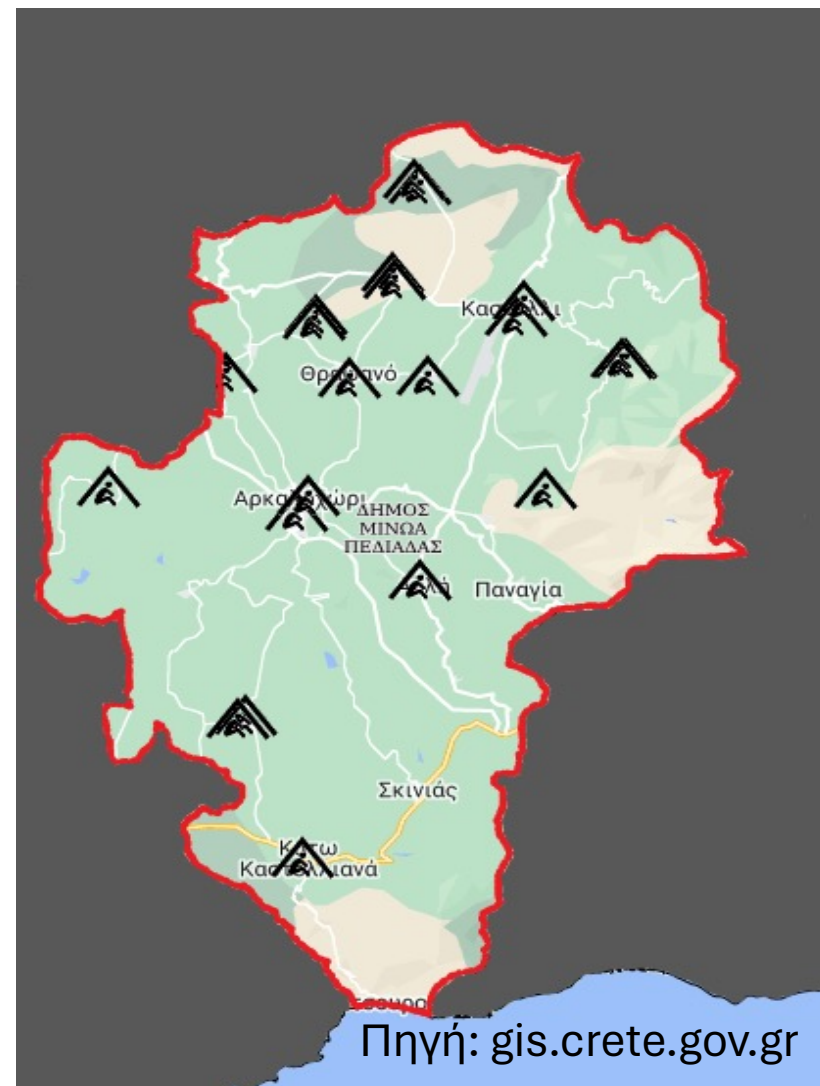
Google

35.13905, 25.27226

# Χώροι καταφυγής – καταυλισμού

20

Άγιος Ιωάννης Σμάρι
Πλατεία Σμάρι
Αγία Τριάδα Απόστολοι
Δημοτικό Θέατρο Αποστόλων
Κεντρική πλατεία Πολυθέας
Γυμνάσιο-Λύκειο Καστελλίου
Δημοτικό Σχολείο Ζωφόρων
Ιερός Ναός Ζωφόρων
Άγιος Παντελεήμονας Βόνης
Δημοτικό Σχολείο Κασταμονίτσας
Ιερός Ναός Ευαγγελισμού
Δημοτικό Σχολείο Θραψανού
Σκοπευτήριο Στείρωνα
Ιατρικό Κέντρο Αρκαλοχωρίου
Γυμνάσιο Αρκαλοχωρίου
Πλατεία Γερακίου
Γήπεδο ποδοσφαίρου Αυλής
Αγία Αικατερίνη Γαρίπας
Δημοτικό Σχολείο Γαρίπας
Πλατεία Κάτω Καστελλιανών



# Ιεράρχηση οδικού δικτύου

Τμήματα του ΝΟΑΚ διέρχονται από το ΔΜΠ (Άνω και Κάτω Καστελλιανά, τα Φαβριανά, το Δεμάτι και τον Σκινιά) – Επαρχ. Οδ. 36

Αρκετά τμήματα του δικτύου ανήκουν στο **Τριτεύον εθνικό δίκτυο (magenta)** όπως η Ε.Ο.92 (σύνδεση ΒΟΑΚ/ Χερσονήσος με στρατ. Αεροδρόμιο) - επίκειται αντικατάσταση και ένταξη στο διευρωπαϊκό δίκτυο

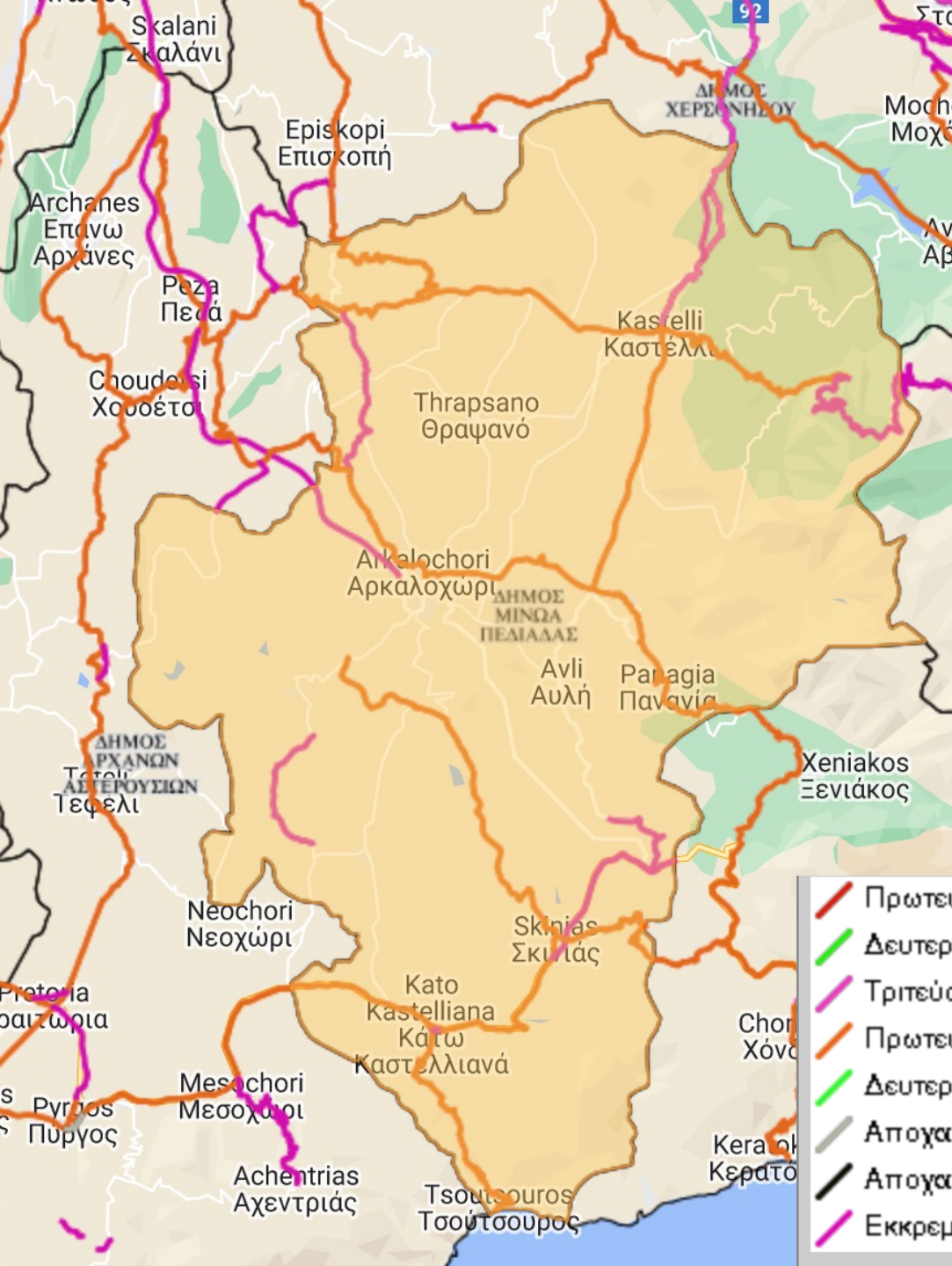
Πλήθος οδών στο **πρωτεύον επαρχιακό δίκτυο (πορτοκαλί)** όπως :

**Ε.Ο.33 Καλλονή – Μελέσες- Αρκαλοχώρι – Έμπαρος κ.ο.κ.**

**Ε.Ο.36 Χάρακας- Καστελλιανά – Βιάννος**

**Ε.Ο.44 Αγίες Παρασκιές- Απόστολοι- Κασταμονίτσα- Τζερμιάδο**

**Ε.Ο. 47 Καστέλλι- Νιπιδιτός**



- Πρωτεύουσα εθνική οδός
- Δευτερεύουσα εθνική οδός
- Τριτεύουσα εθνική οδός
- Πρωτεύουσα επαρχιακή οδός
- Δευτερεύουσα επαρχιακή οδός
- Αποχαρακτηρισμένη οδός
- Αποχαρακτηρισμένη οδός που έχει περιέλθει στη Δημόσια Περιουσία
- Εκκρεμής/Προτεινόμενος/Ανεπιβεβαίωτος χαρακτηρισμός οδού

# Αυτοψίες- οδικό δίκτυο

Θραψανό Ε.Ο. Βόνης- Καστελλίου, βόρειο τμήμα



<b>type</b>	Δεν υπάρχει τιμή
<b>width</b>	Δεν υπάρχει τιμή
<b>length</b>	Δεν υπάρχει τιμή
<b>from_</b>	Δεν υπάρχει τιμή
<b>to</b>	Δεν υπάρχει τιμή
<b>rampes</b>	ΝΑΙ
<b>park_amea</b>	0
<b>park_gen</b>	0
<b>trees</b>	ΝΑΙ
<b>kafao</b>	ΝΑΙ
<b>plakes_pez</b>	0-3
<b>idiatera</b>	Δεν υπάρχει τιμή
<b>park_eisod</b>	Δεν υπάρχει τιμή
<b>odeusi_tif</b>	OXI
<b>plakidia_b</b>	OXI
<b>ylika_pez</b>	Δεν υπάρχει τιμή
<b>periptera</b>	OXI
<b>pagkakia</b>	ΝΑΙ
-----	ΝΑΙ

↔ 380 μ.


28ης Οκτωβρίου Καστέλλι



<b>type</b>	Δεν υπάρχει τιμή
<b>width</b>	Δεν υπάρχει τιμή
<b>length</b>	Δεν υπάρχει τιμή
<b>from_</b>	Δεν υπάρχει τιμή
<b>to</b>	Δεν υπάρχει τιμή
<b>rampes</b>	OXI
<b>park_amea</b>	0
<b>park_gen</b>	0
<b>trees</b>	OXI
<b>kafao</b>	ΝΑΙ
<b>plakes_pez</b>	0
<b>idiatera</b>	Δεν υπάρχει τιμή
<b>park_eisod</b>	Δεν υπάρχει τιμή
<b>odeusi_tif</b>	OXI
<b>plakidia_b</b>	OXI
<b>ylika_pez</b>	Δεν υπάρχει τιμή
<b>periptera</b>	OXI
<b>pagkakia</b>	OXI
-----	ΝΑΙ

↔ 221 μ.

Αρκαλοχώρι Ελ. Βενιζέλου



<b>type</b>	Δεν υπάρχει τιμή
<b>width</b>	Δεν υπάρχει τιμή
<b>length</b>	Δεν υπάρχει τιμή
<b>from_</b>	Δεν υπάρχει τιμή
<b>to</b>	Δεν υπάρχει τιμή
<b>rampes</b>	ΝΑΙ
<b>park_amea</b>	2
<b>park_gen</b>	Δεν υπάρχει τιμή
<b>trees</b>	ΝΑΙ
<b>kafao</b>	Δεν υπάρχει τιμή
<b>plakes_pez</b>	4
<b>idiatera</b>	Δεν υπάρχει τιμή
<b>park_eisod</b>	Δεν υπάρχει τιμή
<b>odeusi_tif</b>	ΝΑΙ
<b>plakidia_b</b>	ΝΑΙ
<b>ylika_pez</b>	πλάκες
<b>periptera</b>	Δεν υπάρχει τιμή
<b>pagkakia</b>	ΝΑΙ
-----	ΝΑΙ

↔ 1,65 χλμ.

Βόνη κεντρικός δρόμος οικισμού



<b>type</b>	Δεν υπάρχει τιμή
<b>width</b>	Δεν υπάρχει τιμή
<b>length</b>	Δεν υπάρχει τιμή
<b>from_</b>	Δεν υπάρχει τιμή
<b>to</b>	Δεν υπάρχει τιμή
<b>rampes</b>	OXI
<b>park_amea</b>	Δεν υπάρχει τιμή
<b>park_gen</b>	Δεν υπάρχει τιμή
<b>trees</b>	ΝΑΙ
<b>kafao</b>	ΝΑΙ
<b>plakes_pez</b>	0
<b>idiatera</b>	Δεν υπάρχει τιμή
<b>park_eisod</b>	Δεν υπάρχει τιμή
<b>odeusi_tif</b>	OXI
<b>plakidia_b</b>	OXI
<b>ylika_pez</b>	0
<b>periptera</b>	OXI
<b>pagkakia</b>	OXI
-----	ΝΑΙ

↔ 742 μ.

# Χάρτες έρευνας πεδίου – αξιολόγησης προσβασιμότητας

## Θραψανό

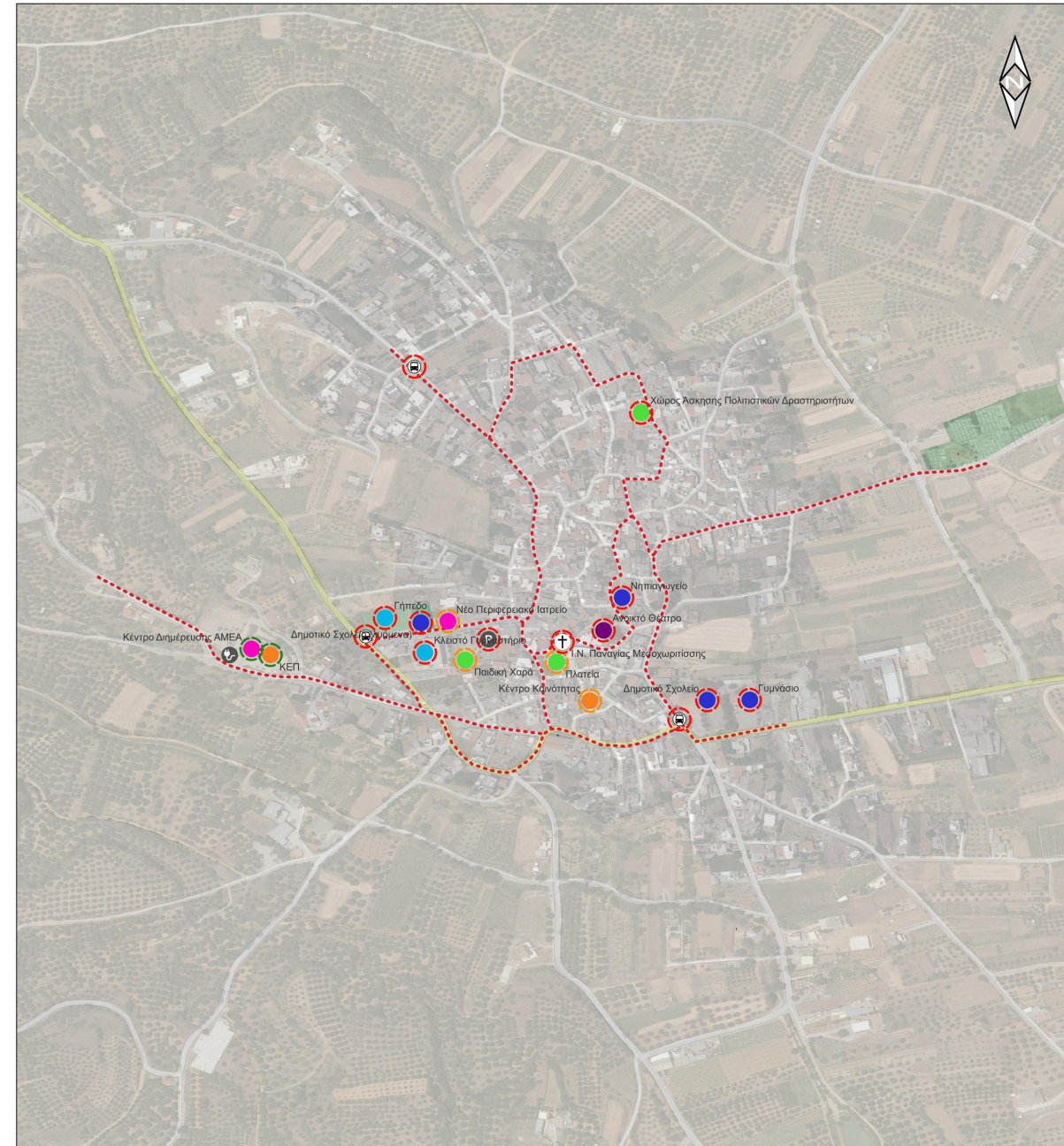
### ΥΠΟΜΝΗΜΑ

- Δημόσια-Δημοτική Υπηρεσία
- Υποδομή Πολιτισμού
- ⊕ Θρησκευτικός Χώρος
- Περίθαψη- Δομή Υγείας-Πρόνοιας
- Σχολική Δομή
- Χώρος Αθλητισμού
- Κοινόχρηστος Χώρος
- Ⓟ Χώρος Στάθμευσης
- ⓅⓇ Θέση Στάθμευσης ΑμεΑ

- 🚏 Στάση Δημόσιας Συγκοινωνίας
- 🚶 Διάβαση Πεζών
- 🔌 Προτεινόμενη Θέση Φόρτισης (ΣΦΗΟ)
- 🚕 Χώρος Στάθμευσης (πιάνσα) TAXI

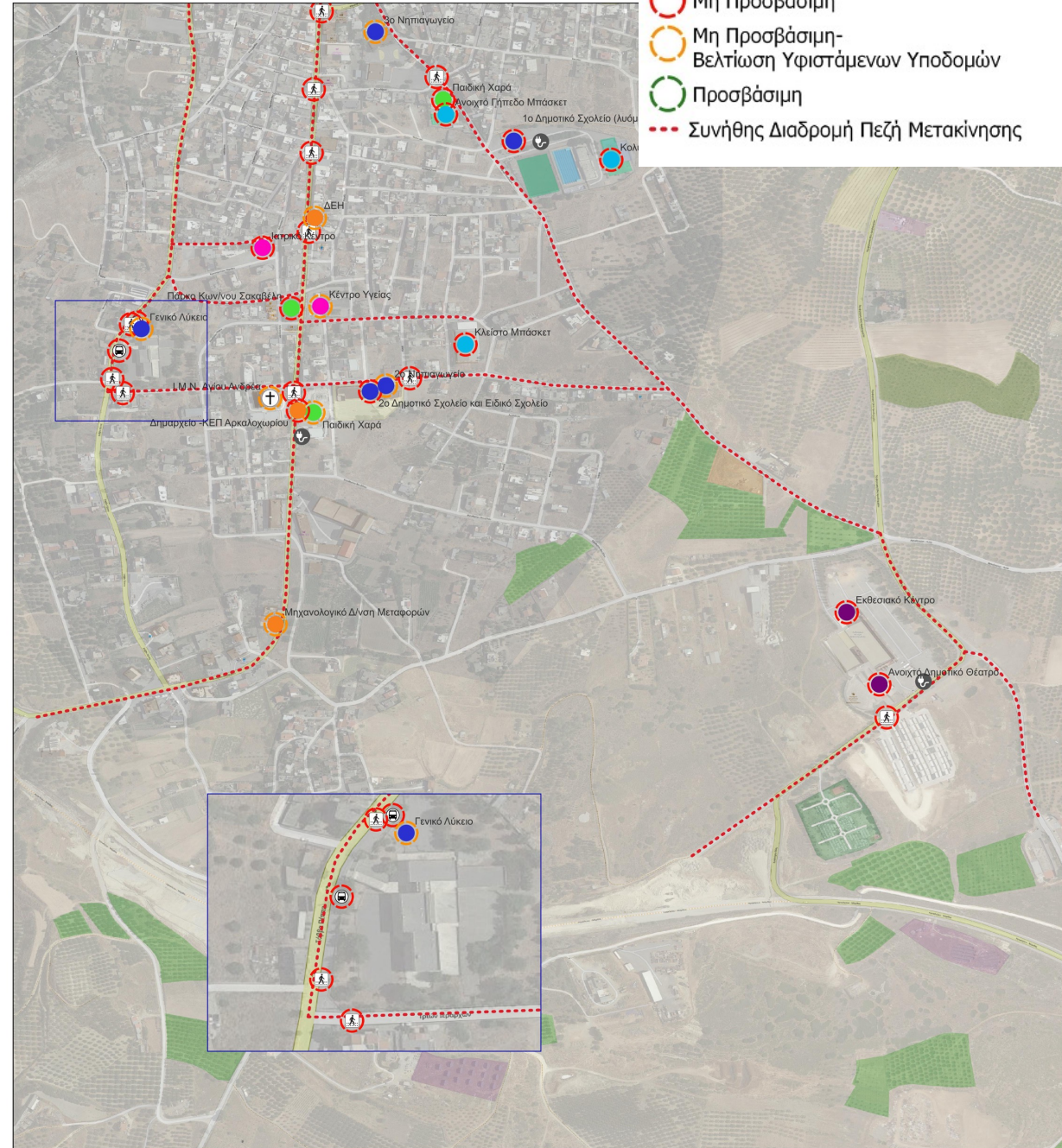
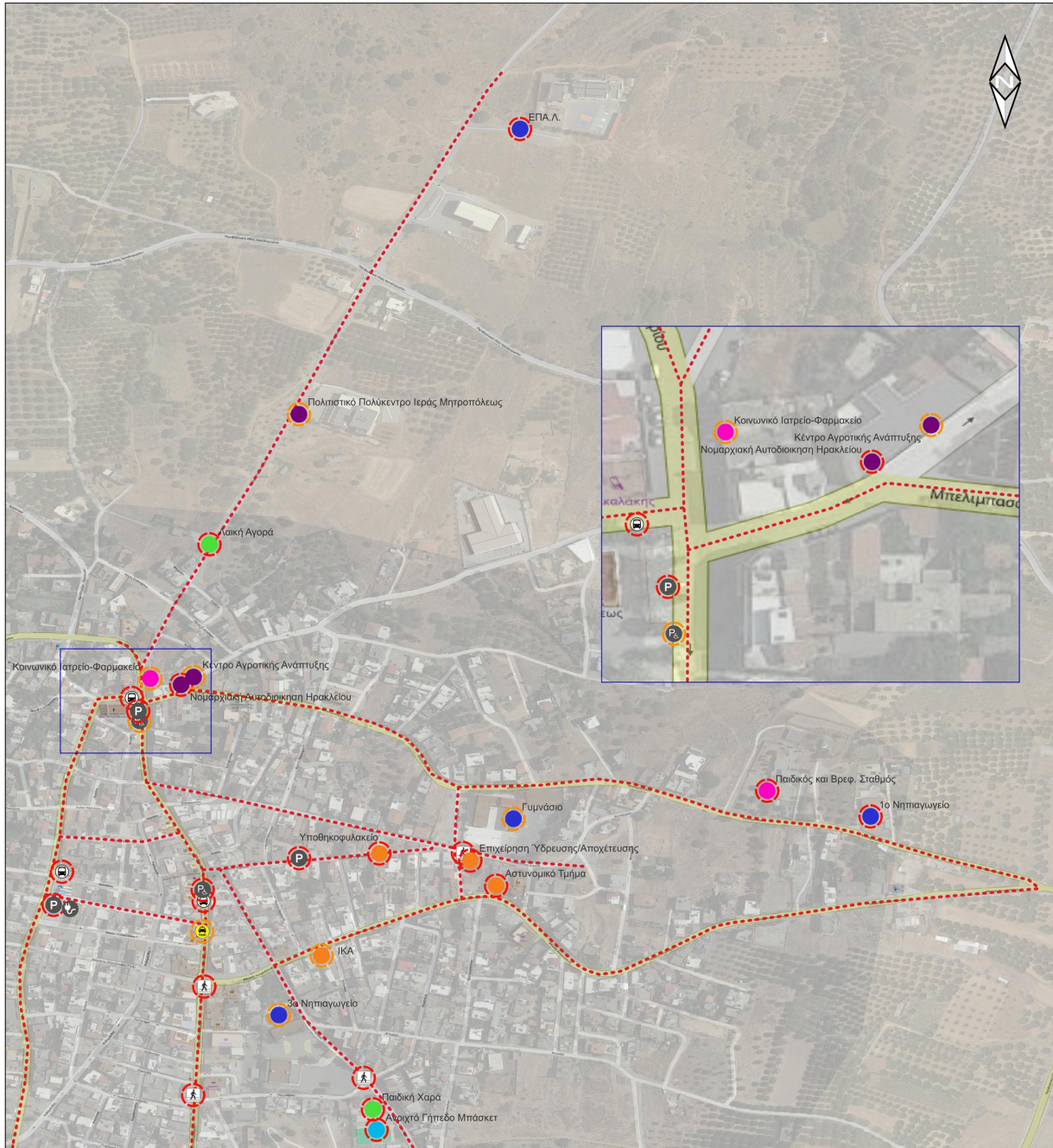
### Αξιολόγηση Προσβασιμότητας Υποδομών

- Μη Προσβάσιμη
- Μη Προσβάσιμη- Βελτίωση Υφιστάμενων Υποδομών
- Προσβάσιμη
- Συνήθης Διαδρομή Πεζή Μετακίνησης



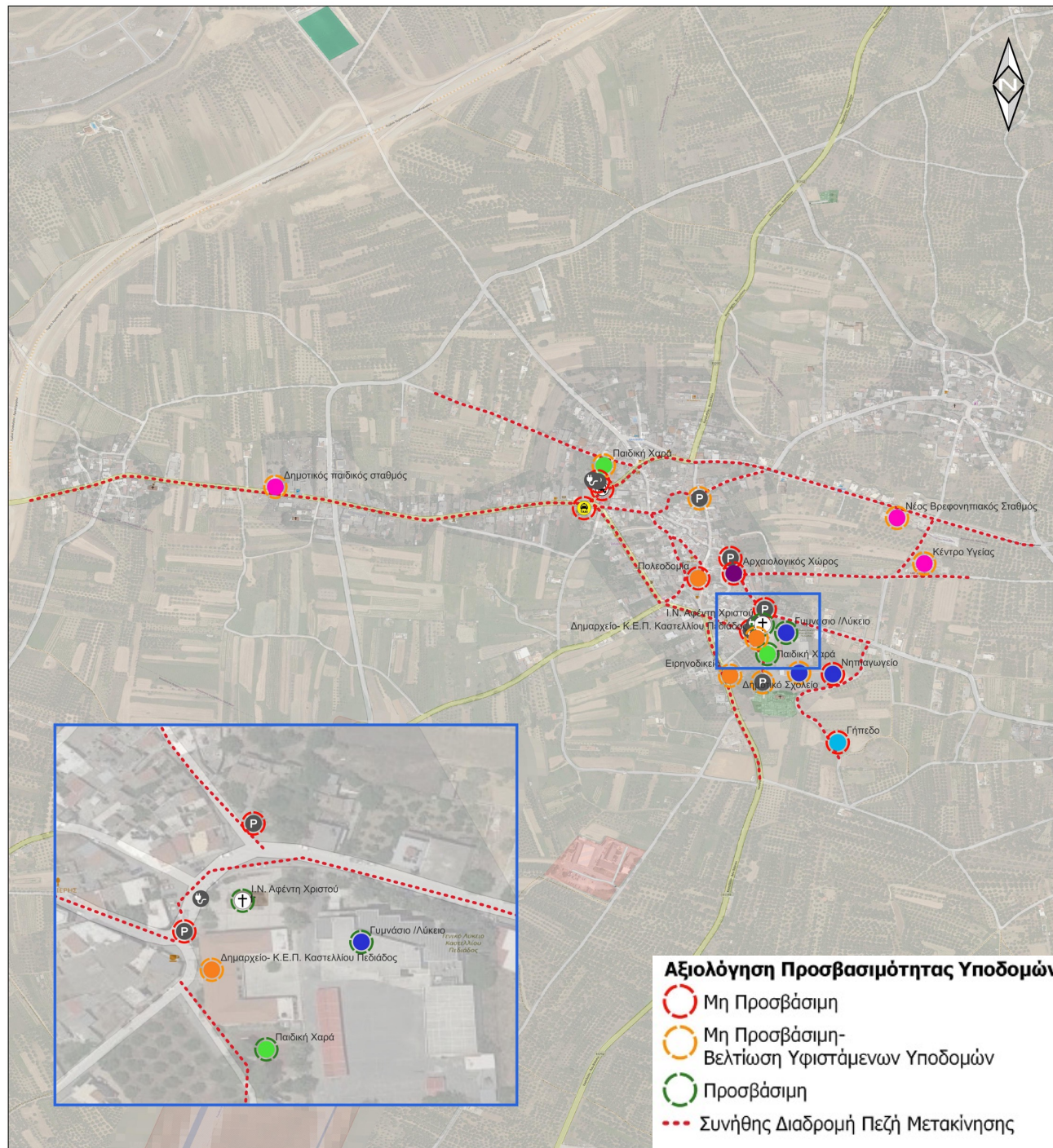
98% των υποδομών ΜΗ προσβάσιμες

# Αρκαλοχώρι

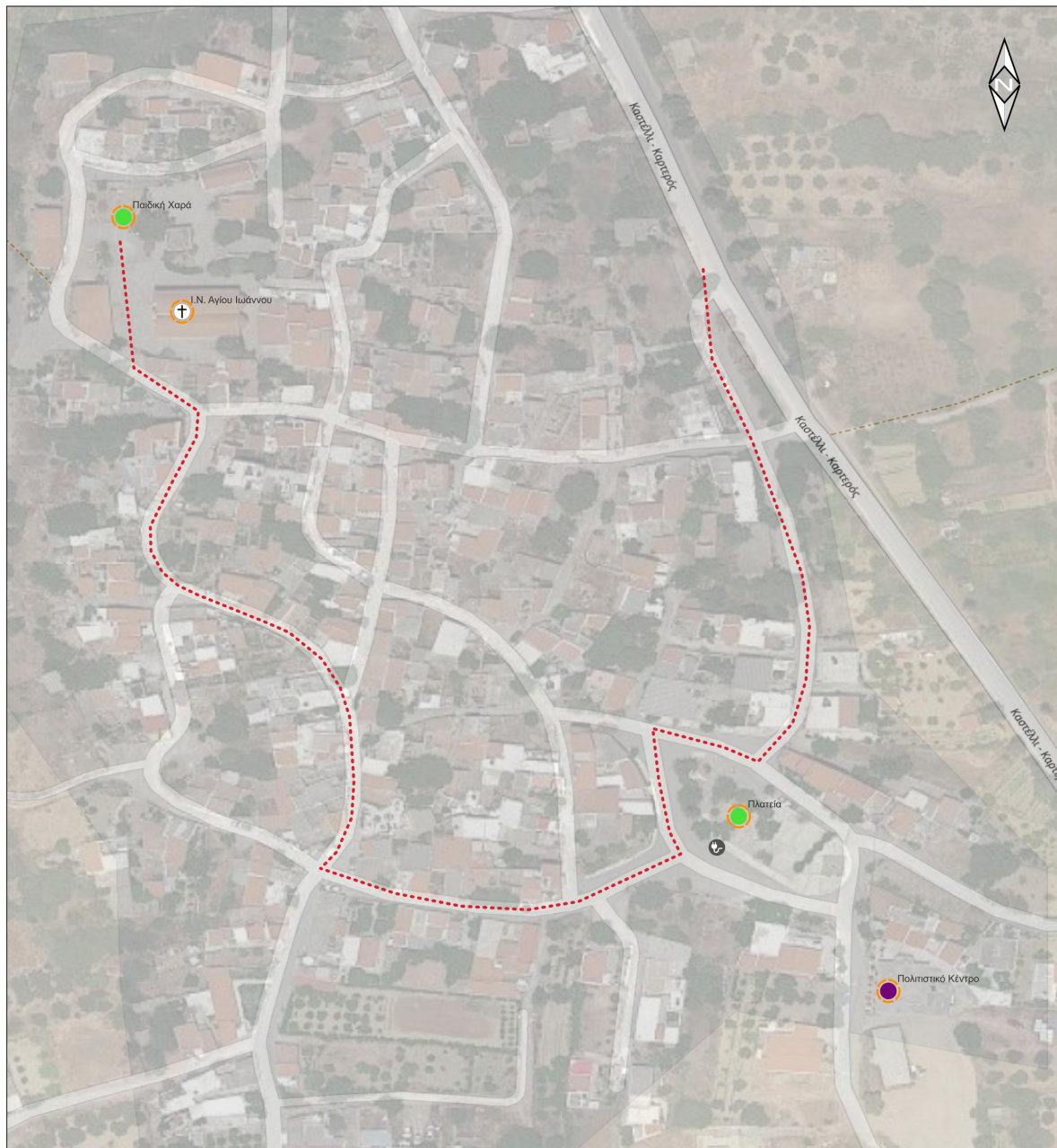


## Αξιολόγηση Προσβασιμότητας Υποδομών

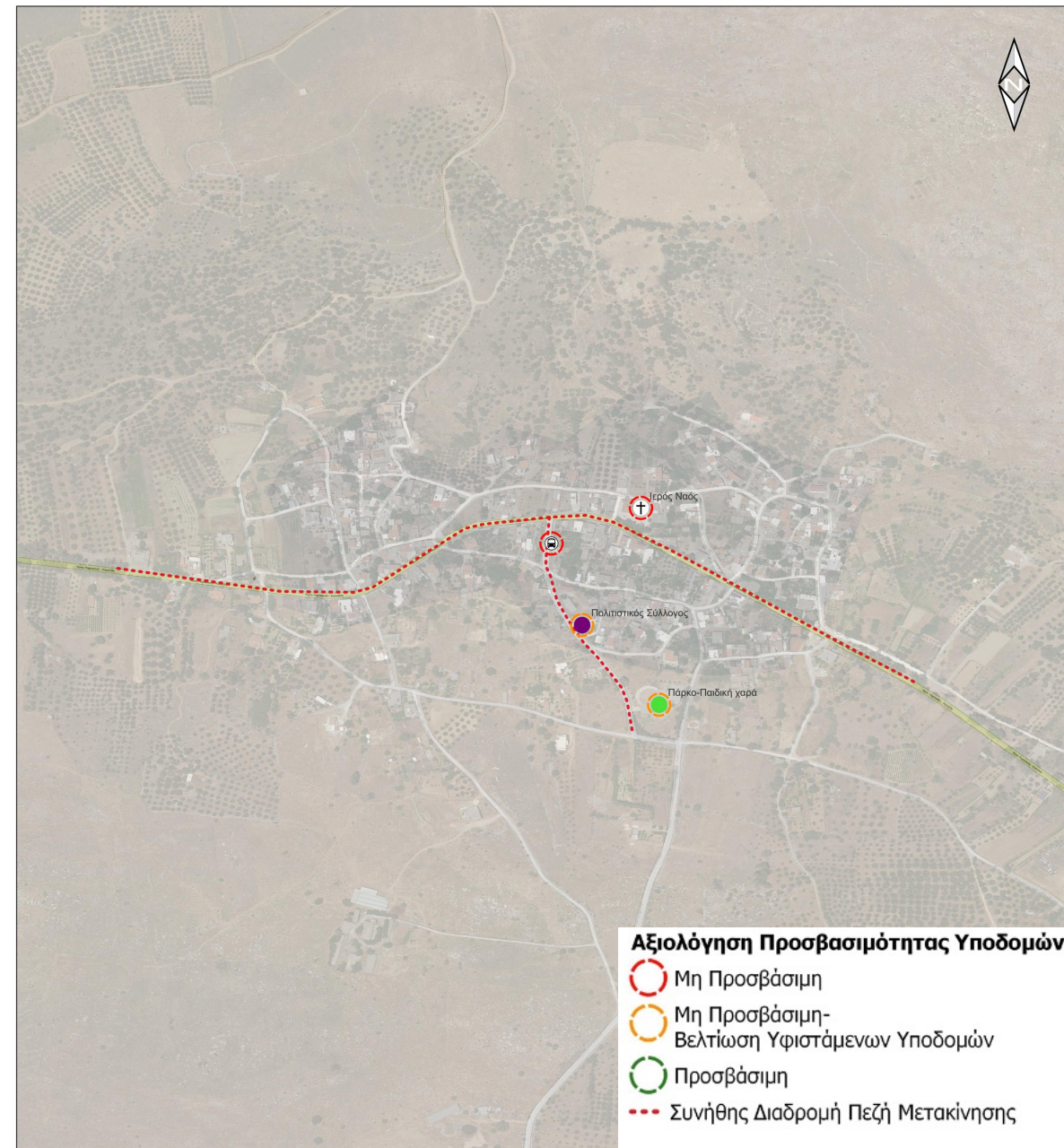
- Μη Προσβάσιμη
- Μη Προσβάσιμη-Βελτίωση Υφιστάμενων Υποδομών
- Προσβάσιμη
- Συνήθης Διαδρομή Πεζή Μετακίνησης



# Σμάρι

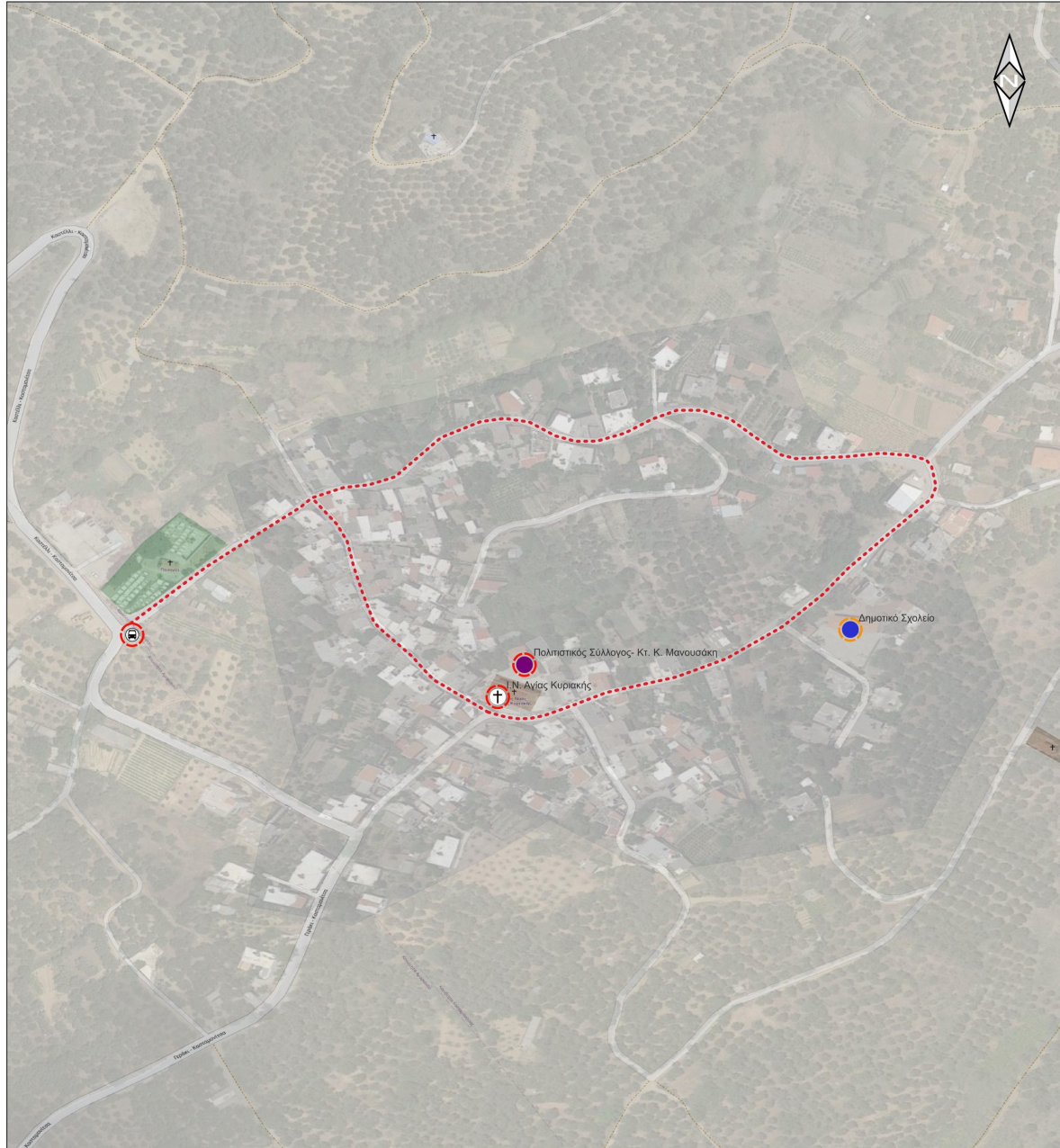


# Απόστολοι

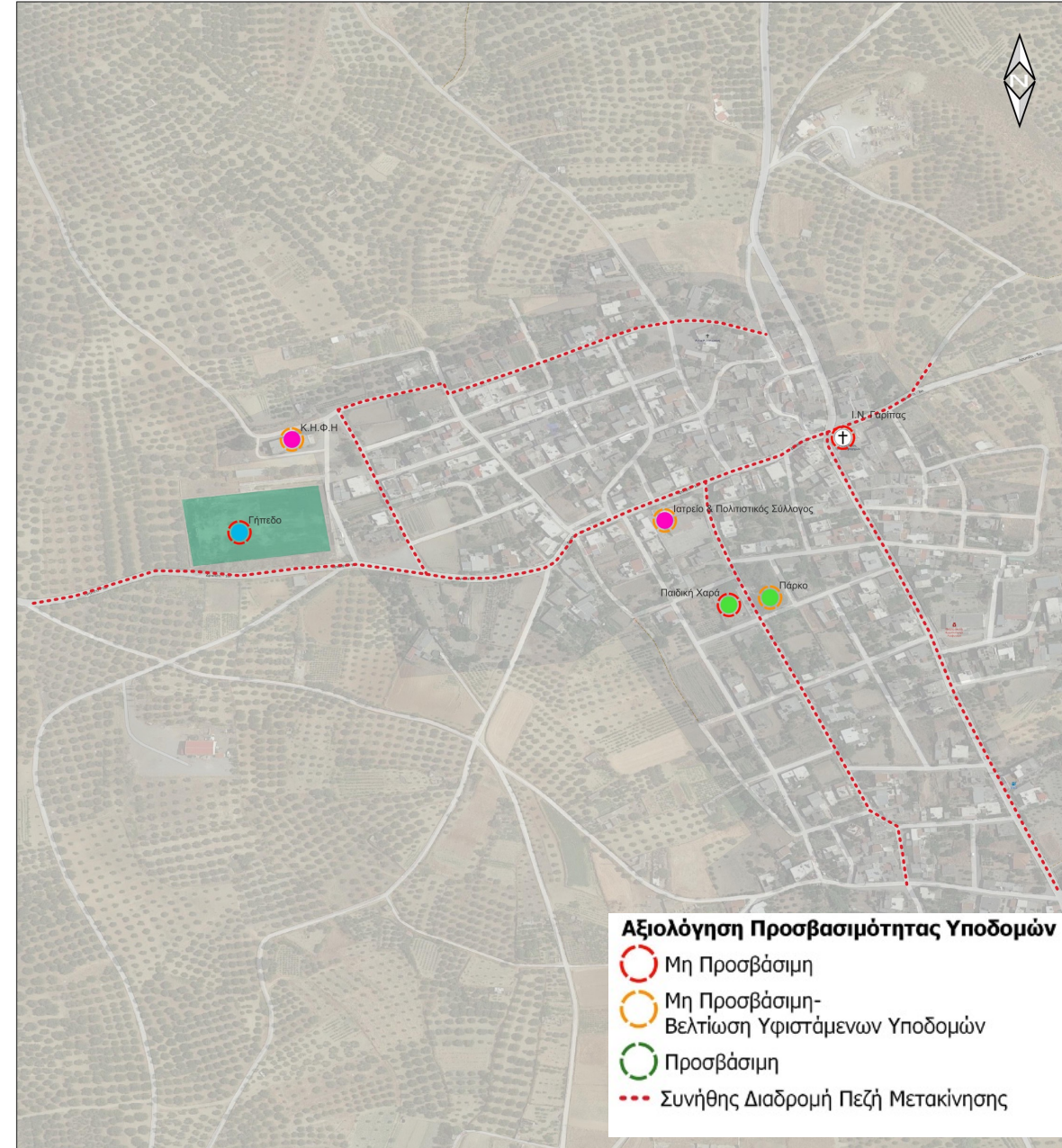




# Κασταμονίτσα



# Γαρίπα

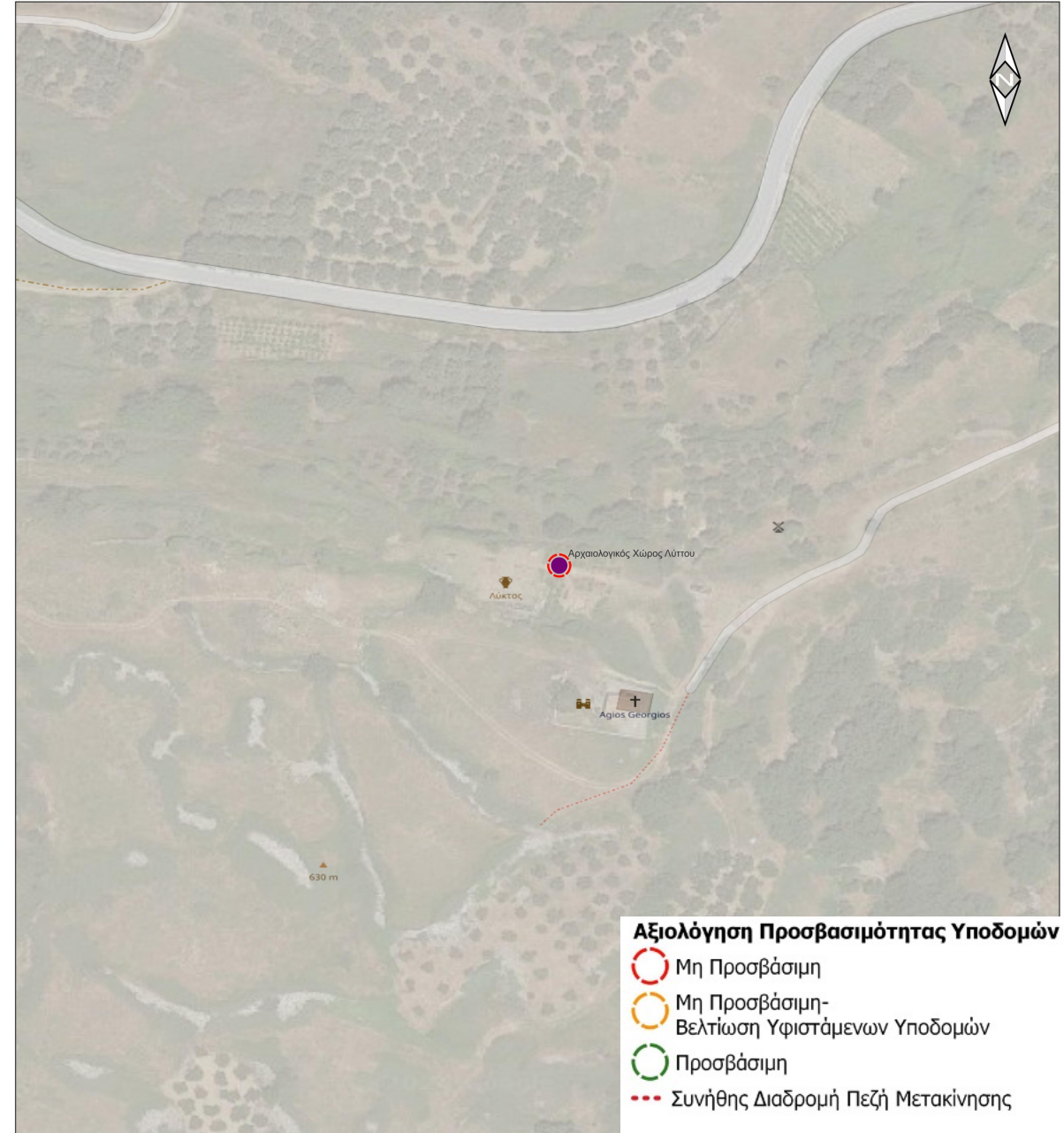


- Αξιολόγηση Προσβασιμότητας Υποδομών**
- Μη Προσβάσιμη
  - Μη Προσβάσιμη-Βελτίωση Υφιστάμενων Υποδομών
  - Προσβάσιμη
  - Συνήθης Διαδρομή Πεζή Μετακίνησης

# Βόνη

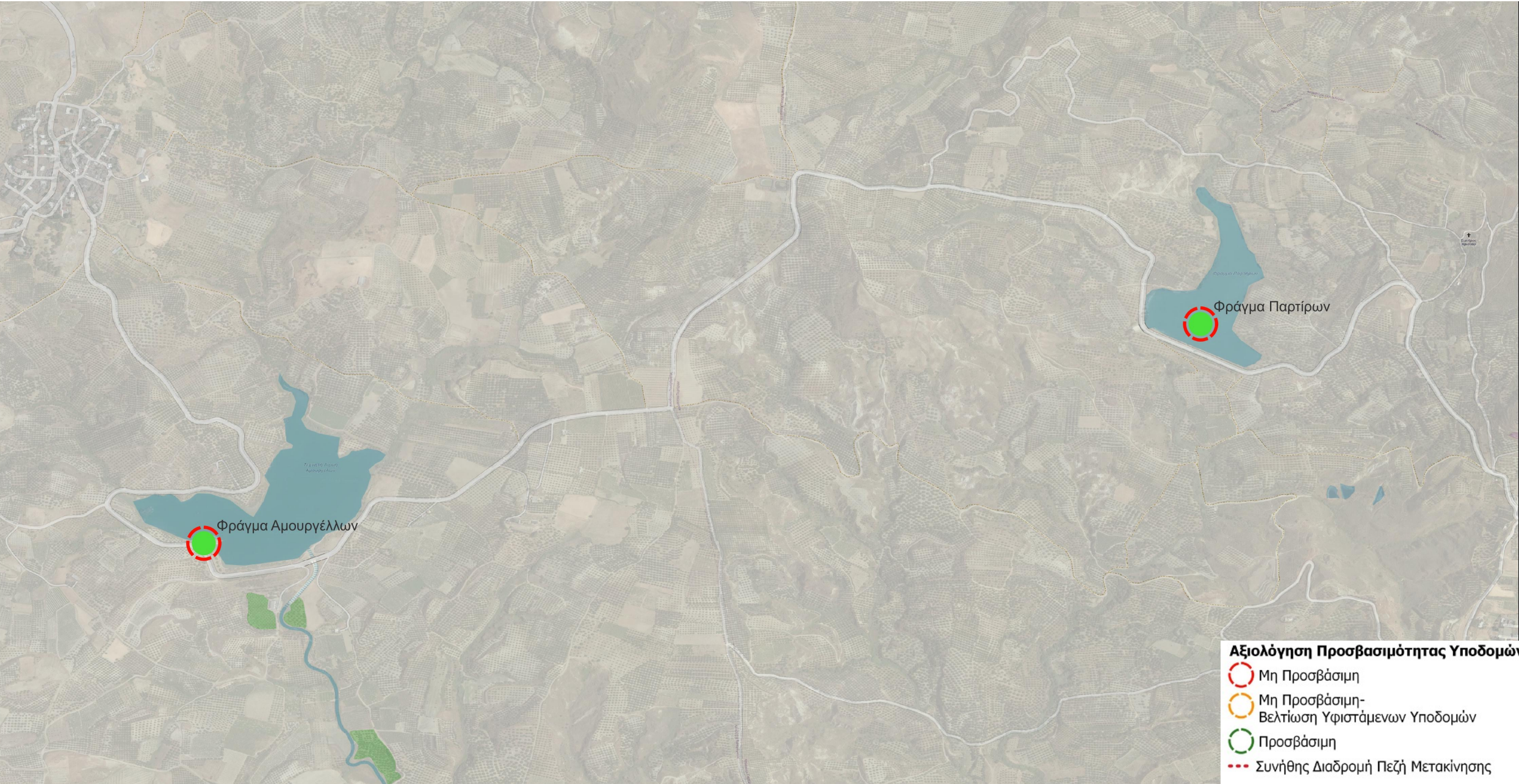


# Αρχ. Λύττος



# Φράγμα Αμουργελλών

# Φράγμα Παρτίρων



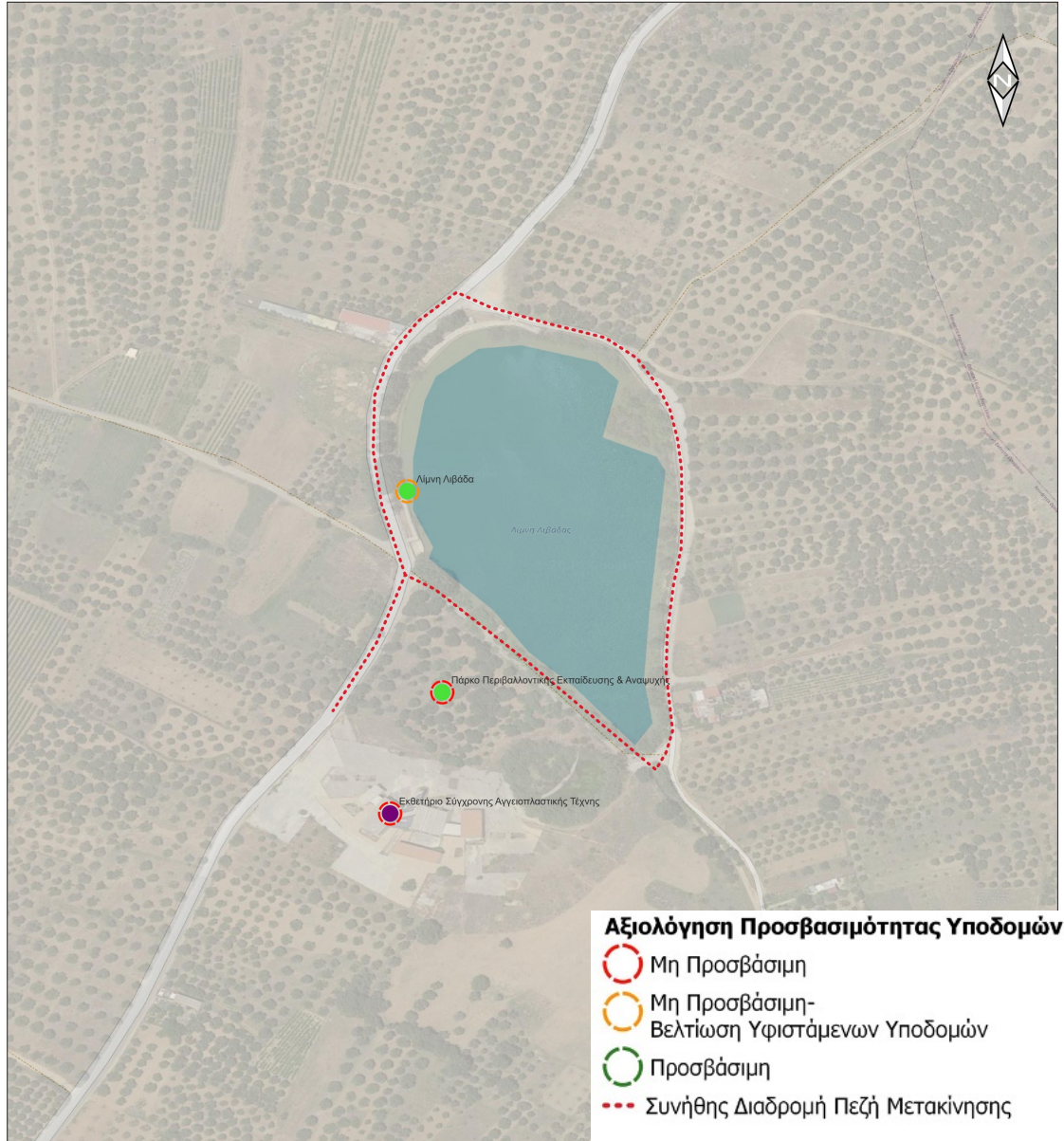
- Αξιολόγηση Προσβασιμότητας Υποδομών**
- Μη Προσβάσιμη
  - Μη Προσβάσιμη-Βελτίωση Υφιστάμενων Υποδομών
  - Προσβάσιμη
  - Συνήθης Διαδρομή Πεζή Μετακίνησης

# Ιερά Μονή Αγκαράθου

# Ιερός Ναός Αγίου Κοσμά Αιτωλού



# Λίμνη Λιβάδα



# Προτεινόμενες παρεμβάσεις

Κατασκευή νέων πεζοδρομίων σε Καστέλλι, Αρκαλοχώρι, Θραψανό, Γαρίπα, Βόνη

συνολικό μήκος 8.206,29 m (8+ km)



# Υποδείγματα βελτίωσης προσβασιμότητας

## σε επιλεγμένους υπαίθριους χώρους

Το νότιο τμήμα της οδού Ελ.Βενιζέλου στο Αρκαλοχώρι έχει ελεύθερο πλάτος από ρυμοτομική σε ρυμοτομική γραμμή περίπου 10,00μ. (πεζοδρόμια πλάτους περίπου 2μ, στάθμευση και στις δύο πλευρές του δρόμου και μία λωρίδα κίνησης. Η εναπομένουσα λωρίδα κίνησης έχει μη αποδεκτό πλάτος 2,25 μ και η διέλευση αλλά και η στάθμευση είναι επικίνδυνες. Στα πεζοδρόμια μέσα στη ζώνη της λωρίδας τυφλών αναπτύσσονται τα δέντρα, οι κάδοι μικροαπορριμάτων και οι φωτιστικοί στύλοι. **Όλα τα παραπάνω συνηγορούν στο ότι τα πεζοδρόμια και ο δρόμος είναι μη ασφαλή για πεζούς και οχήματα.**

Προτείνεται η επέκταση του δυτικού πεζοδρομίου εις βάρος της μίας λωρίδας στάθμευσης

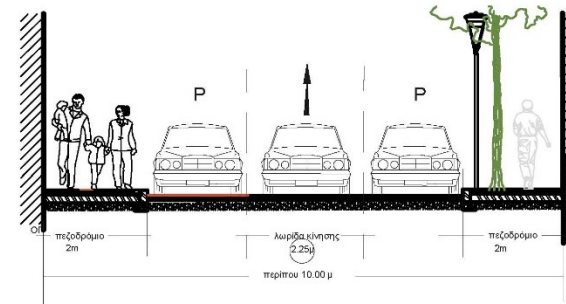
## ΟΔΟΣ ΕΛ.ΒΕΝΙΖΕΛΟΥ ΣΤΟ ΑΡΚΑΛΟΧΩΡΙ

ΑΠΟΣΠΑΣΜΑ ΣΧΕΔΙΟΥ ΠΡΟΒΑΣΙΜΟΤΗΤΑΣ - ΠΡΟΜΕΛΕΤΗ



### ΔΙΑΤΟΜΗ ΣΤΗΝ ΟΔΟ ΕΛ.ΒΕΝΙΖΕΛΟΥ ΣΤΟ ΑΡΚΑΛΟΧΩΡΙ

#### ΥΦΙΣΤΑΜΕΝΗ ΚΑΤΑΣΤΑΣΗ στο βόρειο τμήμα (μονόδρομος)

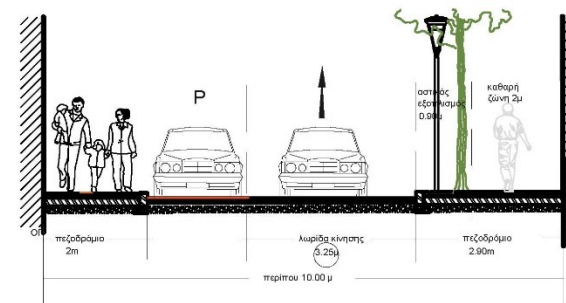


πεζοδρόμια με μη επαρκές πλάτος (μέσα στη ζώνη των 2μ εμπόδια και εξοπλισμός) υπάρχει αυξημένη κίνηση πεζών σε αυτό το μήμα

Στο ανατολικό πεζοδρόμιο επάνω στη λωρίδα όδευσης υπάρχει η ζώνη ανάπτυξης δέντρων και φωτισμού (επικινδυνότητα)

αμφίπλευρη στάθμευση η οποία αφήνει μια μη επαρκή λωρίδα κίνησης οχημάτων

#### ΠΡΟΤΑΣΗ



επέκταση του ανατολικού πεζοδρομίου με παρόδια στάθμευση μόνο στη δυτική πλευρά

Το ανατολικό πεζοδρόμιο είναι ασφαλές με δύο ζώνες κίνησης χωρίς εμπόδια και αστικού εξοπλισμού-φύτευσης

η λωρίδα κίνησης οχημάτων γίνεται 3.25μ σύμφωνα με το νόμο

# Προτεινόμενες παρεμβάσεις - Απόστολοι



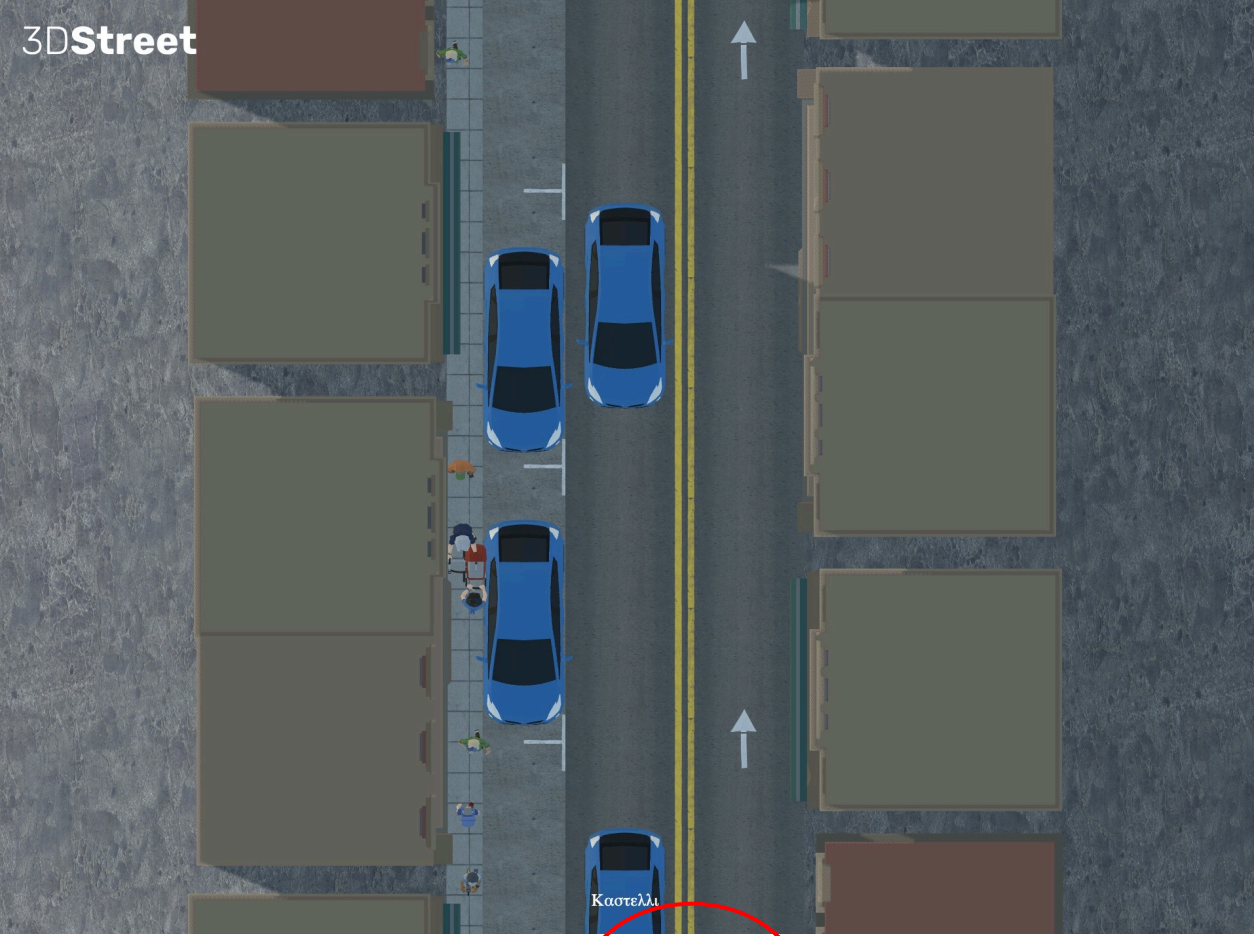
0,2 3,8 3,8 0,2



0,2 3,0 3,0 1,8



# Προτεινόμενες παρεμβάσεις - Καστέλλι



0,8 1,8 2,6 2,6



1,8 2,75 2,75 0,5

# Προτεινόμενες παρεμβάσεις

ανακατασκευή υφιστάμενων πεζοδρομίων  
σε μήκος 3.320,54 μ. (3+ χλμ)

ανακατασκευή / βελτίωση **64** υφιστάμενων  
ραμπών ΑΜΕΑ

Δημιουργία τουλάχιστον **183 νέων** ραμπών  
ΑΜΕΑ

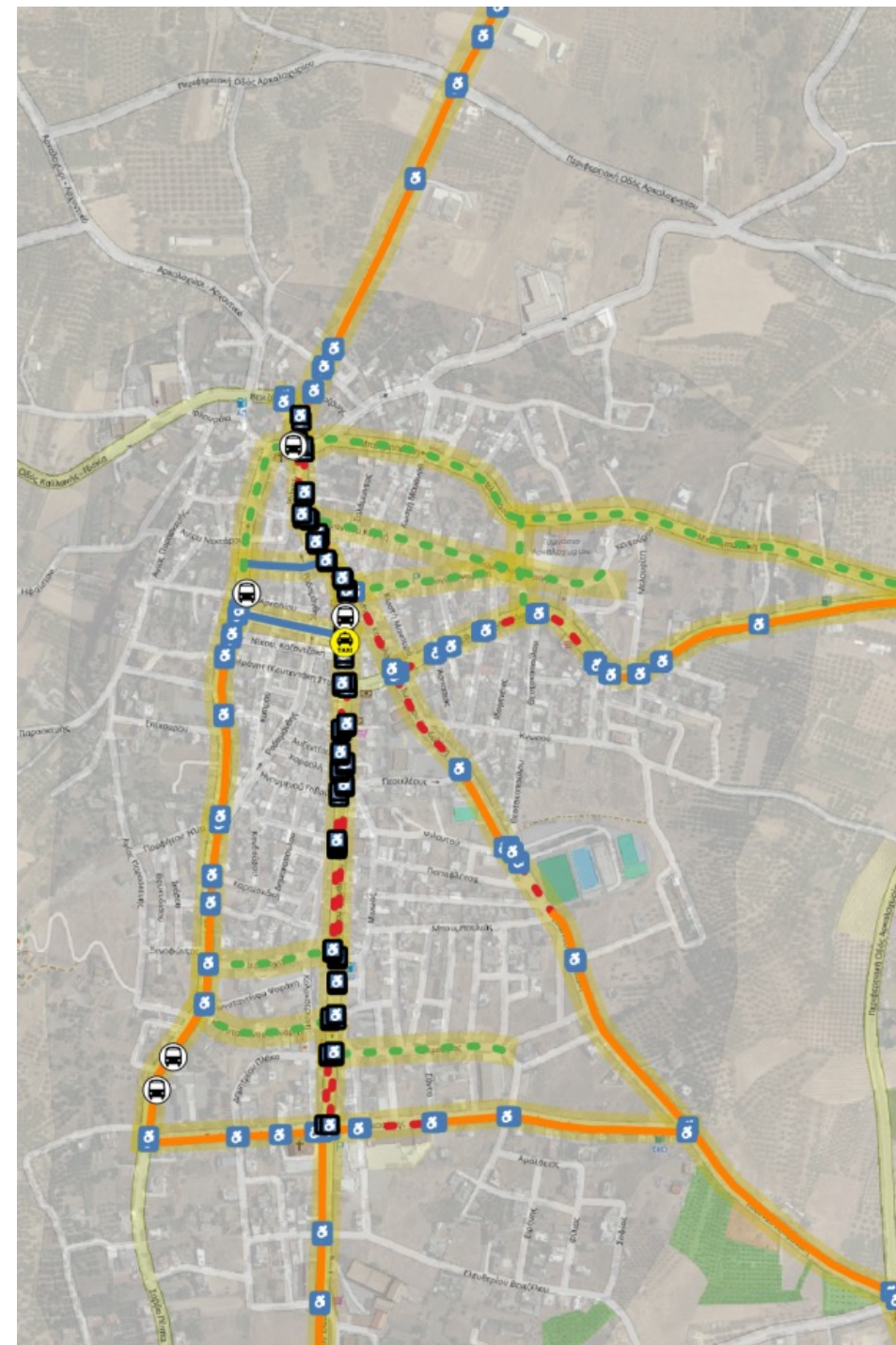
Οδός	Οικισμός	X	Y
Ανδρέα Παπανδρέου	Αρκαλοχώρι	615062	3890167
Ανδρέα Παπανδρέου	Αρκαλοχώρι	615064	3890171
Ανδρέα Παπανδρέου	Αρκαλοχώρι	615075	3890197
Ανδρέα Παπανδρέου	Αρκαλοχώρι	615077	3890202
Ανδρέα Παπανδρέου	Αρκαλοχώρι	615088	3890221
Ανδρέα Παπανδρέου	Αρκαλοχώρι	615090	3890224
Ανδρέα Παπανδρέου	Αρκαλοχώρι	615191	3890435
Ανδρέα Παπανδρέου	Αρκαλοχώρι	615192	3890438
Ανδρέα Παπανδρέου	Αρκαλοχώρι	615242	3890551
Ανδρέα Παπανδρέου	Αρκαλοχώρι	615245	3890557
Δικαιοσύνης	Αρκαλοχώρι	615120	3889243
Δικαιοσύνης	Αρκαλοχώρι	615084	3889240
Επαρ. Οδ. Αγίων Παρασκιών - Κασταμονίτσας	Απόστολοι	617903	3897888
Επαρ. Οδ. Αγίων Παρασκιών - Κασταμονίτσας	Απόστολοι	617897	3897888



ΠΡΑΣΙΝΟ ΤΑΜΕΙΟ

**Το παράδειγμα του Αρκαλοχωρίου**

**Νέα πεζοδρόμια με τις  
κατάλληλες ράμπες στις  
Βενιζέλου, Αντιστάσεως,  
Κονδυλάκη, Σάββα Πέππα,  
Δικαιοσύνης**



# Προτεινόμενες παρεμβάσεις

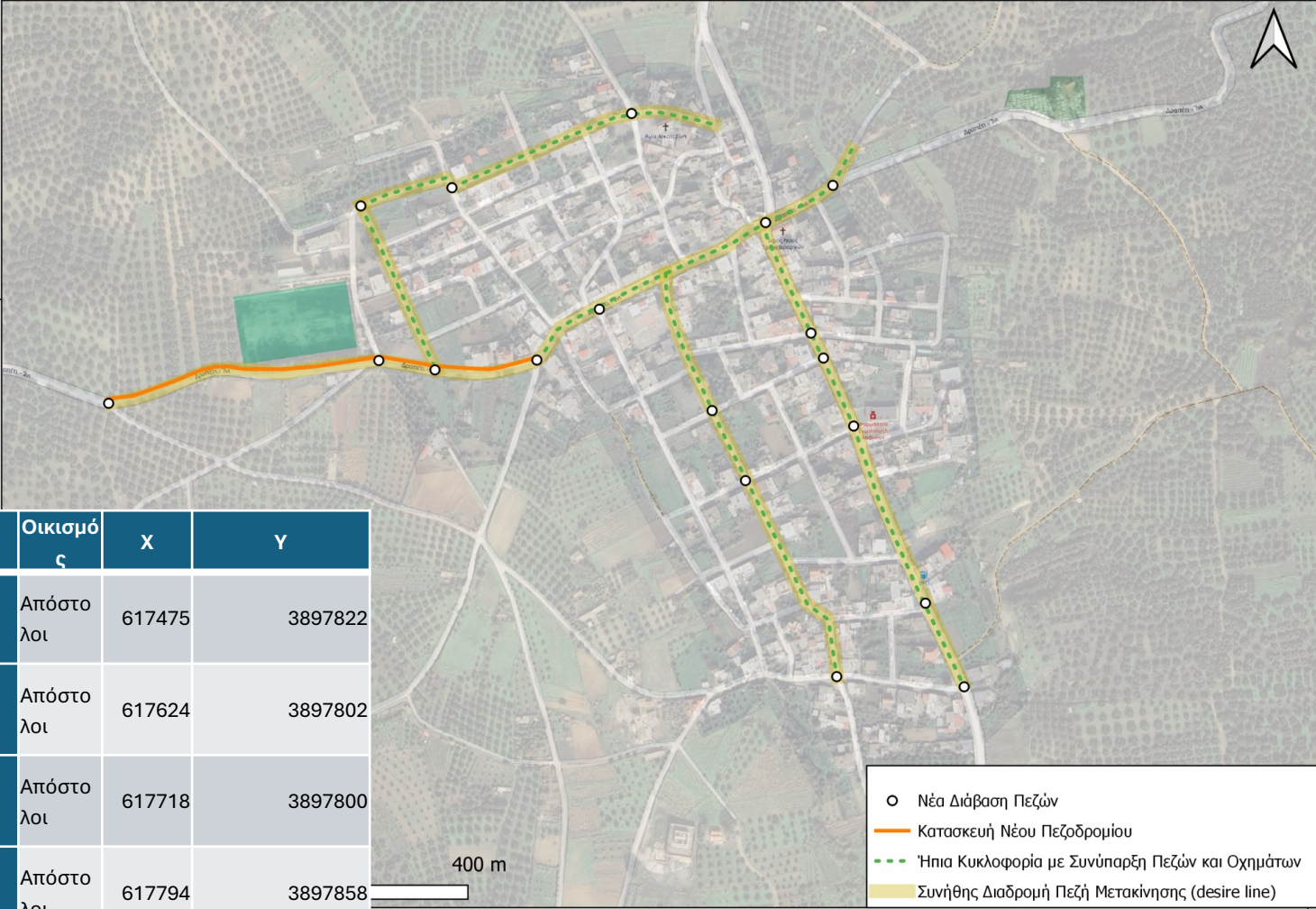
225 νέες διαβάσεις πεζών σε όλους τους οικισμούς μελέτης

ανακατασκευή / βελτίωση 12 υφιστάμενων διαβάσεων πεζών



## Το παράδειγμα της Γαρίπας – 18 νέες διαβάσεις πεζών

Σημειακές και Γραμμικές Παρεμβάσεις Αναβάθμισης Προσβασιμότητας σε Διαβάσεις - Γαρίπα



Οδός	Οικισμός	Χ	Υ
Επαρ. Οδ. Αγίων Παρασκιών - Κασταμονίτσας	Απόστολοι	617475	3897822
Επαρ. Οδ. Αγίων Παρασκιών - Κασταμονίτσας	Απόστολοι	617624	3897802
Επαρ. Οδ. Αγίων Παρασκιών - Κασταμονίτσας	Απόστολοι	617718	3897800
Επαρ. Οδ. Αγίων Παρασκιών - Κασταμονίτσας	Απόστολοι	617794	3897858
Επαρ. Οδ. Αγίων Παρασκιών - Κασταμονίτσας	Απόστολοι		

# Προτεινόμενες παρεμβάσεις

- αναπλάσεις οδών με ενιαία δαπεδόστρωση σε κέντρα οικισμών σε συνολικό μήκος 11,5 χλμ (περιλαμβάνει διαδρομές σε Αποστόλους, Αρκαλοχώρι, Βόνη, Γαρίπα, Θραψανό, Κασταμονίτσα, Καστέλλι, Σκινιάς, Σμάρι) - ήπια κυκλοφορία
- βελτίωση βατότητας σε διαδρομές εντός οικισμών μήκους άνω των 3 χλμ (3.334,92 μ.)

Σημειακές και Γραμμικές Παρεμβάσεις Αναβάθμισης Προσβασιμότητας σε Διαβάσεις - Κασταμονίτσα



# Προτεινόμενες παρεμβάσεις – εξοπλισμός!

- βελτίωση προσβασιμότητας και παιχνίδια ΑμεΑ σε **7 παιδικές χαρές**
- βελτίωση προσβασιμότητας και εξοπλισμός ΑμεΑ σε **2 πλατείες**
- βελτίωση προσβασιμότητας και εξοπλισμός ΑμεΑ σε **36 σημαντικά δημόσια/ δημοτικά κτίρια** (ΚΑΠΗ, ΚΕΠ, κοινοτικά καταστήματα, γραφεία πολιτιστικών συλλόγων, αγροτικά ιατρεία κ.α.)
- βελτίωση προσβασιμότητας και εξοπλισμός ΑΜΕΑ σε **17 σχολικές εγκαταστάσεις**
- βελτίωση προσβασιμότητας και εξοπλισμός ΑΜΕΑ σε **8 αθλητικές εγκαταστάσεις**



# Υποδείγματα βελτίωσης προσβασιμότητας

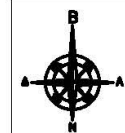
## Πλατεία στο Σμάρι

Δύο επίπεδα με αναβαθμούς -μη φιλόξενη σε ΑμεΑ.

Οι υποδομές προσβασιμότητας είναι ανεπαρκείς

-δεν υπάρχει λωρίδα όδευσης τυφλών ούτε και  
ράμπες

Προτείνεται η δημιουργία **ράμπας εισόδου** στη νότια πλευρά, η **κατασκευή όδευσης τυφλών** ώστε να κατευθύνει τον επισκέπτη στα καθιστικά και στις κερκίδες και η τοποθέτηση σε κεντρικό σημείο μιας **επιγραφής με το τοπωνύμιο και τις πληροφορίες** της πλατείας και σε γραφή **braille** και μια **βρύση**.



ΠΛΑΤΕΙΑ ΣΤΟ ΣΜΑΡΙ

ΑΠΟΣΠΑΣΜΑ ΣΧΕΔΙΟΥ ΠΡΟΒΑΣΙΜΟΤΗΤΑΣ -ΠΡΟΜΕΛΕΤΗ



ΘΕΣΗ ΛΗΨΗΣ ΦΩΤΟ.



ΥΦΙΣΤΑΜΕΝΗ ΟΔΕΥΣΗ ΤΥΦΛΩΝ



ΕΙΣΟΔΟΣ/ ΕΞΟΔΟΣ



ΠΡΟΤΕΙΝΟΜΕΝΗ ΟΔΕΥΣΗ ΤΥΦΛΩΝ



ΠΛΑΚΕΣ ΚΙΝΔΥΝΟΥ



ΝΕΑ ΡΑΜΠΑ



ΠΡΟΤΕΙΝΟΜΕΝΗ ΚΟΥΠΑΣΤΗ ΜΕ  
ΣΗΜΑΝΣΗ ΣΕ BRAILLE



ΠΡΟΤΕΙΝΟΜΕΝΗ ΛΩΡΙΔΑ ΚΥΛΗΣΗΣ  
ΑΠΟ ΣΤΑΘΕΡΟ ΥΛΙΚΟ



ΝΕΑ ΚΑΘΙΣΤΙΚΑ (ΚΑΙ ΓΙΑ ΑμεΑ)



ΝΕΑ ΠΡΟΤΕΙΝΟΜΕΝΑ ΔΕΝΤΡΑ



ΝΕΟ ΠΡΟΤΕΙΝΟΜΕΝΟ ΣΤΟΙΧΕΙΟ ΝΕΡΟΥ



ΝΕΟ ΠΡΟΤΕΙΝΟΜΕΝΟ ΣΤΕΓΑΣΤΡΟ



ΣΗΜΑΝΣΗ ΣΤΑΣΗΣ  
ΘΕΣΗΣ ΑΜΑΞΙΔΙΟΥ



ΜΑΚΕΤΑ ΧΩΡΟΥ



ΕΠΙΓΡΑΦΗ BRAILLE



ΒΡΥΣΗ



BUTTON ΚΙΝΔΥΝΟΥ



ΜΕΤΑΚΙΝΗΣΗ ΕΜΠΟΔΙΟΥ ΟΚΩ

# Υποδείγματα βελτίωσης προσβασιμότητας

## Νέα πλατεία Δημαρχείου Αρκαλοχώρι

Η πλατεία είναι προσβάσιμη (ράμπες, οδηγοί όδευσης, στέγαστρα).

Υπάρχουν προτεινόμενες παρεμβάσεις που μπορούν να την καταστήσουν ακόμα πιο άνετη για ΑμεΑ αλλά και για όλους

Προτείνεται η **επέκταση της όδευσης τυφλών**, η **σήμανση στο δάπεδο των θέσεων στάσης αμαξιδίου**, η τοποθέτηση μιας **επιγραφής** με το τοπωνύμιο και τις πληροφορίες της πλατείας και του Ιερού Ναού και σε γραφή braille.

Τέλος, προτείνονται αρκετά **νέα καθιστικά** νέα **δέντρα** για τη σκίαση τους, **τραπεζόπαγκοι για ΑμεΑ** καθώς και η τοποθέτηση προσβάσιμης **βρύσης**.

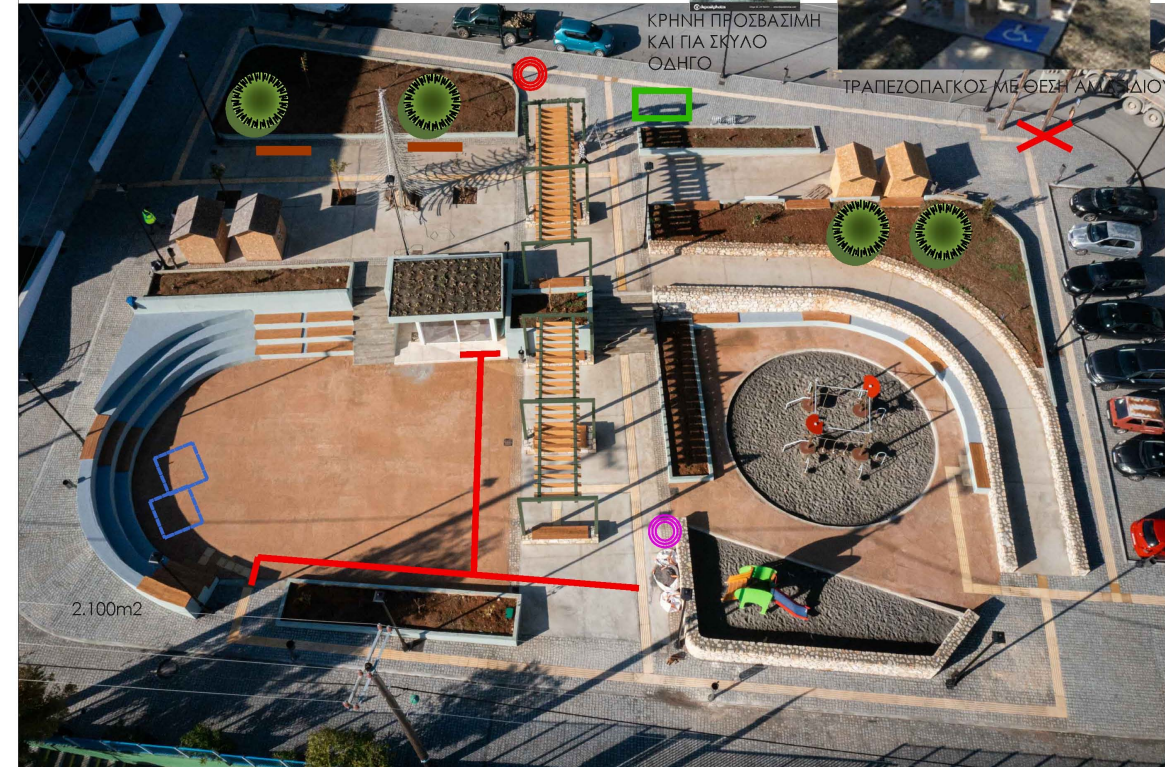
### ΝΕΑ ΠΛΑΤΕΙΑ ΔΗΜΑΡΧΕΙΟΥ ΣΤΟ ΑΡΚΑΛΟΧΩΡΙ

ΑΠΟΣΠΑΣΜΑ ΣΧΕΔΙΟΥ ΠΡΟΒΑΣΙΜΟΤΗΤΑΣ - ΠΡΟΜΕΛΕΤΗ



ΚΡΗΝΗ ΠΡΟΣΒΑΣΙΜΗ  
ΚΑΙ ΓΙΑ ΣΚΥΛΟ  
ΟΔΗΓΟ

ΤΡΑΠΕΖΟΠΑΓΚΟΣ ΜΕ ΘΕΣΗ ΑΜΑΞΙΔΙΟΥ



2.100m2

ΥΠΟΜΝΗΜΑ

	ΘΕΣΗ ΛΗΨΗΣ ΦΩΤΟ.		ΝΕΑ ΠΡΟΤΕΙΝΟΜΕΝΑ ΔΕΝΤΡΑ
	ΥΦΙΣΤΑΜΕΝΗ ΟΔΕΥΣΗ ΤΥΦΛΩΝ ΕΙΣΟΔΟΣ/ ΕΞΟΔΟΣ		ΝΕΟ ΠΡΟΤΕΙΝΟΜΕΝΟ ΣΤΟΙΧΕΙΟ ΝΕΡΟΥ
	ΠΡΟΤΕΙΝΟΜΕΝΗ ΟΔΕΥΣΗ ΤΥΦΛΩΝ		ΝΕΟ ΠΡΟΤΕΙΝΟΜΕΝΟ ΣΤΕΓΑΣΤΡΟ
	ΠΛΑΚΕΣ ΚΙΝΔΥΝΟΥ		ΣΗΜΑΝΣΗ ΣΤΑΣΗΣ ΘΕΣΗΣ ΑΜΑΞΙΔΙΟΥ
	ΝΕΑ ΡΑΜΠΑ		ΜΑΚΕΤΑ ΧΩΡΟΥ
	ΠΡΟΤΕΙΝΟΜΕΝΗ ΚΟΥΡΑΣΤΗ ΜΕ ΣΗΜΑΝΣΗ ΣΕ BRAILLE		ΒΡΥΣΗ
	ΠΡΟΤΕΙΝΟΜΕΝΗ ΛΩΡΙΔΑ ΚΥΛΗΣΗΣ ΑΠΟ ΣΤΑΘΕΡΟ ΥΛΙΚΟ		ΜΕΤΑΚΙΝΗΣΗ ΕΜΠΟΔΙΟΥ ΟΚΩ
	ΝΕΑ ΚΑΘΙΣΤΙΚΑ (ΚΑΙ ΓΙΑ ΑμεΑ)		ΕΠΙΓΡΑΦΗ BRAILLE

# Υποδείγματα βελτίωσης προσβασιμότητας

## Αρχ. Χώρος Γαλατά

Δεν υπάρχουν διαμορφώσεις που εξυπηρετούν την προσβασιμότητα και την ασφάλεια των επισκεπτών.

Προτείνεται η κατασκευή **διαδρόμου με σταθερό υλικό** όπως πατημένο χώμα για την ασφαλή κύλιση αμαξιδίων και η τοποθέτηση **μακέτας αφής** με μοντέλο του αρχαιολογικού χώρου.

-τοποθέτηση **επιγραφών** με τα τοπωνύμια και τις πληροφορίες και σε γραφή braille.

-τοποθέτηση **στεγάστρου**

-τοποθέτηση **κουπαστής για την απτική καθοδήγηση**

-**μπουτόν** κινδύνου για την ασφάλεια των επισκεπτών.

ΑΡΧΑΙΟΛΟΓΙΚΟΣ ΧΩΡΟΣ ΓΑΛΑΤΑ  
ΑΠΟΣΠΑΣΜΑ ΣΧΕΔΙΟΥ ΠΡΟΒΑΣΙΜΟΤΗΤΑΣ - ΠΡΟΜΕΛΕΤΗ



ΥΠΟΜΝΗΜΑ

	ΘΕΣΗ ΛΗΨΗΣ ΦΩΤΟ.		ΝΕΑ ΠΡΟΤΕΙΝΟΜΕΝΑ ΔΕΝΤΡΑ
	ΥΦΙΣΤΑΜΕΝΗ ΟΔΕΥΣΗ ΤΥΦΛΩΝ		ΝΕΟ ΠΡΟΤΕΙΝΟΜΕΝΟ ΣΤΟΙΧΕΙΟ ΝΕΡΟΥ
	ΕΙΣΟΔΟΣ/ ΕΞΟΔΟΣ		ΝΕΟ ΠΡΟΤΕΙΝΟΜΕΝΟ ΣΤΕΓΑΣΤΡΟ
	ΠΡΟΤΕΙΝΟΜΕΝΗ ΟΔΕΥΣΗ ΤΥΦΛΩΝ		ΣΗΜΑΝΣΗ ΣΤΑΣΗΣ ΘΕΣΗΣ ΑΜΑΞΙΔΙΟΥ
	ΠΛΑΚΕΣ ΚΙΝΔΥΝΟΥ		ΜΑΚΕΤΑ ΧΩΡΟΥ  ΕΠΙΓΡΑΦΗ BRAILLE
	ΝΕΑ ΡΑΜΠΑ		ΒΡΥΣΗ  BUTTON ΚΙΝΔΥΝΟΥ
	ΠΡΟΤΕΙΝΟΜΕΝΗ ΚΟΥΠΑΣΤΗ ΜΕ ΣΗΜΑΝΣΗ ΣΕ BRAILLE		ΜΕΤΑΚΙΝΗΣΗ ΕΜΠΟΔΙΟΥ ΟΚΩ
	ΠΡΟΤΕΙΝΟΜΕΝΗ ΛΩΡΙΔΑ ΚΥΛΗΣΗΣ ΑΠΟ ΣΤΑΘΕΡΟ ΥΛΙΚΟ		
	ΝΕΑ ΚΑΘΙΣΤΙΚΑ (ΚΑΙ ΓΙΑ ΑμεΑ)		





# Υποδείγματα βελτίωσης προσβασιμότητας

## Λίμνη Λιβάδα

Υπάρχει διαμορφωμένη πλακόστρωτη περιμετρική διαδρομή με στέγαστρο και καθιστικά. Υπάρχει ράμπα και κουπαστή από ξύλο οπότε η διαδρομή εξυπηρετεί τις βασικές απαιτήσεις προσβασιμότητας.

Προτείνεται η **κατασκευή οδηγού όδευσης τυφλών** περιμετρικά και η τοποθέτηση **επιγραφών** με τα τοπωνύμια και τις πληροφορίες και σε γραφή braille.

Προτείνεται η τοποθέτηση **κουπαστής για την απτική καθοδήγηση των τυφλών** παράλληλα με το μονοπάτι η οποία θα μπορεί να περιέχει και ανάγλυφη **σήμανση braille** με πληροφορίες για το χώρο.

Τέλος, προτείνονται και η τοποθέτηση **μπουτόν** κινδύνου για την ασφάλεια των επισκεπτών.

ΠΕΡΙΒΑΛΛΩΝ ΧΩΡΟΣ ΛΙΜΝΗΣ ΣΤΟ ΛΙΒΑΔΑ  
ΑΠΟΣΠΑΣΜΑ ΣΧΕΔΙΟΥ ΠΡΟΣΒΑΣΙΜΟΤΗΤΑΣ - ΠΡΟΜΕΛΕΤΗ



1.400m<sup>2</sup>

Λίμνη Λιβάδα

ΥΠΟΜΝΗΜΑ

ΠΡΟΤΕΙΝΟΜΕΝΗ ΚΟΥΠΑΣΤΗ ΜΕ ΣΗΜΑΝΣΗ ΣΕ BRAILLE ΣΕ ΣΗΜΕΙΑ ΘΕΑΣ

	ΘΕΣΗ ΛΗΨΗΣ ΦΩΤΟ.		ΝΕΑ ΠΡΟΤΕΙΝΟΜΕΝΑ ΔΕΝΤΡΑ
	ΥΦΙΣΤΑΜΕΝΗ ΟΔΕΥΣΗ ΤΥΦΛΩΝ		ΝΕΟ ΠΡΟΤΕΙΝΟΜΕΝΟ ΣΤΟΙΧΕΙΟ ΝΕΡΟΥ
	ΕΙΣΟΔΟΣ/ ΕΞΟΔΟΣ		ΝΕΟ ΠΡΟΤΕΙΝΟΜΕΝΟ ΣΤΕΓΑΣΤΡΟ
	ΠΡΟΤΕΙΝΟΜΕΝΗ ΟΔΕΥΣΗ ΤΥΦΛΩΝ		ΣΗΜΑΝΣΗ ΣΤΑΣΗΣ ΘΕΣΗΣ ΑΜΑΞΙΔΙΟΥ
	ΠΛΑΚΕΣ ΚΙΝΔΥΝΟΥ		ΜΑΚΕΤΑ ΧΩΡΟΥ
	ΝΕΑ ΡΑΜΠΑ		ΕΠΙΓΡΑΦΗ BRAILLE
	ΠΡΟΤΕΙΝΟΜΕΝΗ ΚΟΥΠΑΣΤΗ ΜΕ ΣΗΜΑΝΣΗ ΣΕ BRAILLE		ΒΡΥΣΗ
	ΠΡΟΤΕΙΝΟΜΕΝΗ ΛΩΡΙΔΑ ΚΥΛΗΣΗΣ ΑΠΟ ΣΤΑΘΕΡΟ ΥΛΙΚΟ		BUTTON ΚΙΝΔΥΝΟΥ
	ΝΕΑ ΚΑΘΙΣΤΙΚΑ (ΚΑΙ ΓΙΑ ΑμεΑ)		ΜΕΤΑΚΙΝΗΣΗ ΕΜΠΟΔΙΟΥ ΟΚΩ

# Υποδείγματα βελτίωσης προσβασιμότητας **Κτίρια**

3

Ανοικτό Θέατρο Θραψανού



Εικόνα 3-25: Ανοικτό Θέατρο Θραψανού

## Προτεινόμενες Παρεμβάσεις

1. Ειδική σήμανση ενημερωτική με ενσωμάτωση πληροφόρησης για ΑΜΕΑ και Ηχητική υπηρεσία ενημέρωσης/ ξενάγησης/ καθοδήγησης/ πλοήγησης με button και QR CODE και επιγραφή BRAILLE (για πληροφόρηση είδους/ ονόματος υποδομής και τοποθεσίας),
2. Πρόσθετη απλή επιγραφή BRAILLE σε είσοδο- έξοδο και κατεύθυνση WC (Εφόσον απαιτηθεί και με επιτοίχια σήμανση ή κιγκλίδωμα),
3. Ράμπα εισόδου εξυπηρέτησης ΑΜΕΑ ή εύρεση έτερης εισόδου
4. Κιγκλιδώματα επί πεζοδρομίου για αποτροπή παράνομης στάθμευσης και/ ή εξοπλισμός για αποκλεισμό διέλευσης ΙΧ αυτοκινήτων σε πεζόδρομο/ πλατεία (ενδ. Μετακινούμενα κιγκλιδώματα, Ζαρντινέρα, βυθιζόμενα στοιχεία κ.α.),
5. Αναβάθμιση οδού προσόψεως με βελτίωση βατότητας και όδευση τυφλών,
6. Νέα επίστρωση εσωτερικών διαδρόμων και κιγκλίδωμα με braille
7. Διάβαση πεζών (τυπική ή smart με ενίσχυση φωτισμού) στην εγγύτερη διασταύρωση

7

Εκθετήριο Σκινιά



Εικόνα 3-29: Εκθετήριο Σκινιά

## Προτεινόμενες Παρεμβάσεις

1. Αφαίρεση εμποδίων/ Διαπλάτυνση πεζοδρομίων
2. Οδηγός όδευσης τυφλών
3. Τοποθέτηση προσβάσιμης σήμανσης πληροφόρησης/τοποθεσίας
4. Εξοπλισμό για την καθοδήγηση προσβάσιμης εισόδου σε κινητικά και οπτικά αναπήρους
5. Ηχητικές υπηρεσίες ενημέρωσης με χρήση κωδικών QR και χρήση επιγραφών Braille
6. Νέες ράμπες
7. Νέες διαβάσεις και βελτίωση υφιστάμενων

## Προτεινόμενη χρήση

Κατασκευή υποδομών Πρόσβασης σε εισόδους/εξόδους Δημόσιων Κτιρίων, Κοινόχρηστος Χώρος  
Προτεινόμενος ως Χώρος Εκτόνωσης σε Περίπτωση Έκτακτης Ανάγκης

# Υποδείγματα βελτίωσης προσβασιμότητας **Κτίρια**

11 Πολιτιστικός Σύλλογος Βόνης



## Προτεινόμενες Παρεμβάσεις

1. Ειδική σήμανση ενημερωτική με ενσωμάτωση πληροφόρησης για ΑΜΕΑ και Ηχητική υπηρεσία ενημέρωσης/ ξενάγησης/ καθοδήγησης/ πλοήγησης με button και QR CODE και επιγραφή BRAILLE (για πληροφόρηση είδους/ ονόματος υποδομής και τοποθεσίας),
2. Πρόσθετη απλή επιγραφή BRAILLE σε είσοδο- έξοδο και κατεύθυνση WC (Εφόσον απαιτηθεί και με επιτοίχια σήμανση ή κιγκλιδώμα),
3. Ράμπα εισόδου εξυπηρέτησης ΑΜΕΑ και Αναβατήριο για +1/ -1
4. Κιγκλιδώματα επί πεζοδρομίου για αποτροπή παράνομης στάθμευσης και/ ή εξοπλισμός για αποκλεισμό διέλευσης ΙΧ αυτοκινήτων σε πεζόδρομο/ πλατεία (ενδ. Μετακινούμενα κιγκλιδώματα, ζαρντινιέρα, βυθιζόμενα στοιχεία κ.α.),
5. Αναβάθμιση οδού προσόψεως με βελτίωση βατότητας και όδευση τυφλών,
6. Διάβαση πεζών (τυπική ή smart με ενίσχυση φωτισμού) στην εγγύτερη διασταύρωση

## Προτεινόμενη χρήση

Κατασκευή υποδομών Πρόσβασης σε εισόδους/εξόδους Δημόσιων Κτιρίων, Χώρος που θα λειτουργεί ως σημείο περίθαλψης

3 Ανοικτό Γήπεδο Μπάσκετ Αρκαλοχωρίου



Εικόνα 3-40: Ανοικτό Γήπεδο Μπάσκετ Αρκαλοχωρίου

## Προτεινόμενες Παρεμβάσεις

1. Νέο πεζοδρόμιο σε όλη την πλευρά εισόδου με Οδηγό όδευσης τυφλών
2. Νέες διαβάσεις πεζών
3. Προσθήκη προσβάσιμης σήμανσης πληροφόρησης/τοποθεσίας και καθοδήγησης
4. 2 θέσεις ΑΜΕΑ στις θέσεις κοινού
5. Προσβάσιμο WC και σήμανση

## Προτεινόμενη χρήση

Υπαιθριος Χώρος που θα λειτουργεί ως Χώρος Περίθαλψης

# χάρτες προτάσεων

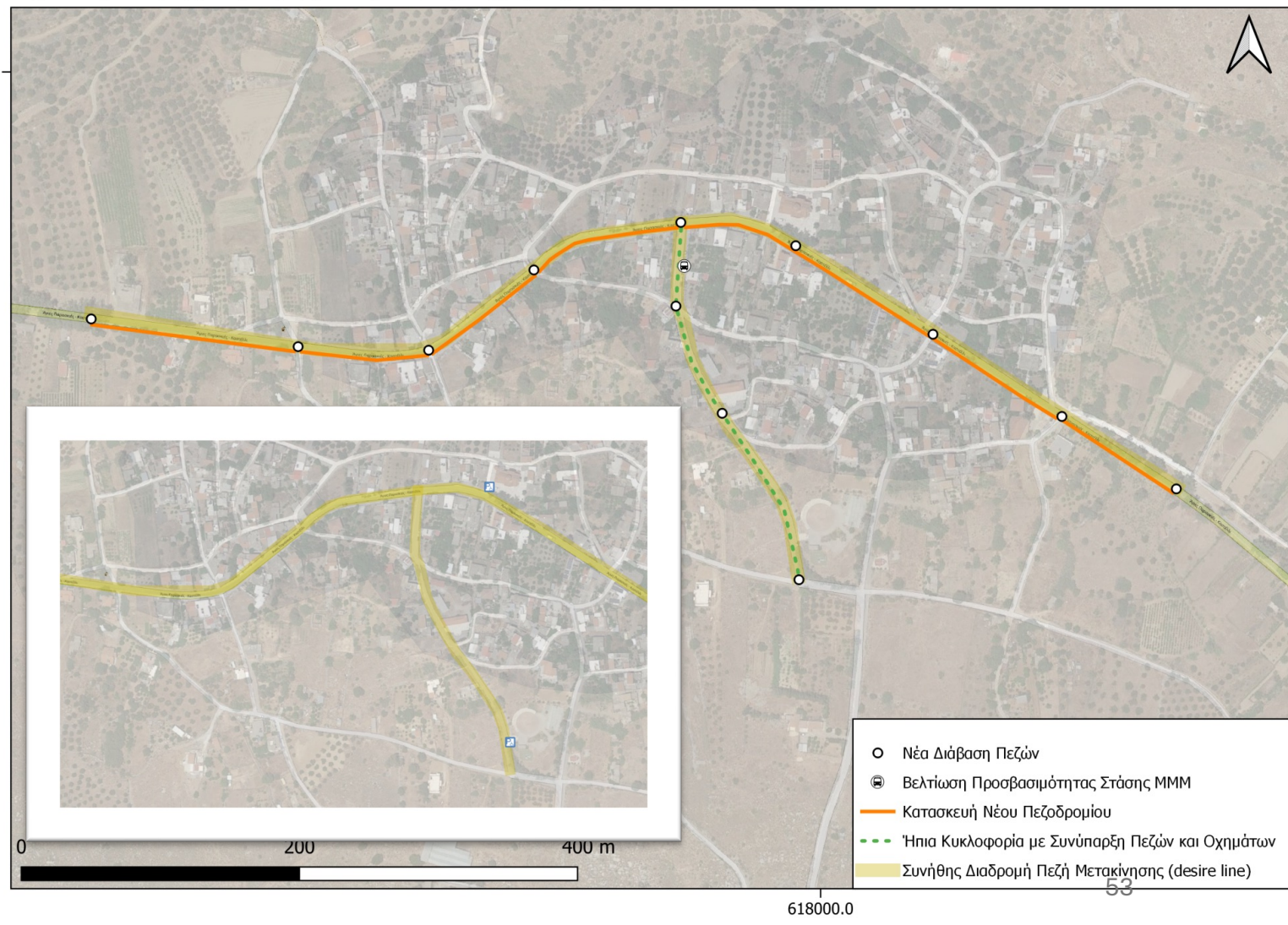
# Απόστολοι



Ανάπλαση οδών  
12 διαβάσεις πεζών  
2 νέες θέσεις στάθμευσης ΑΜΕΑ

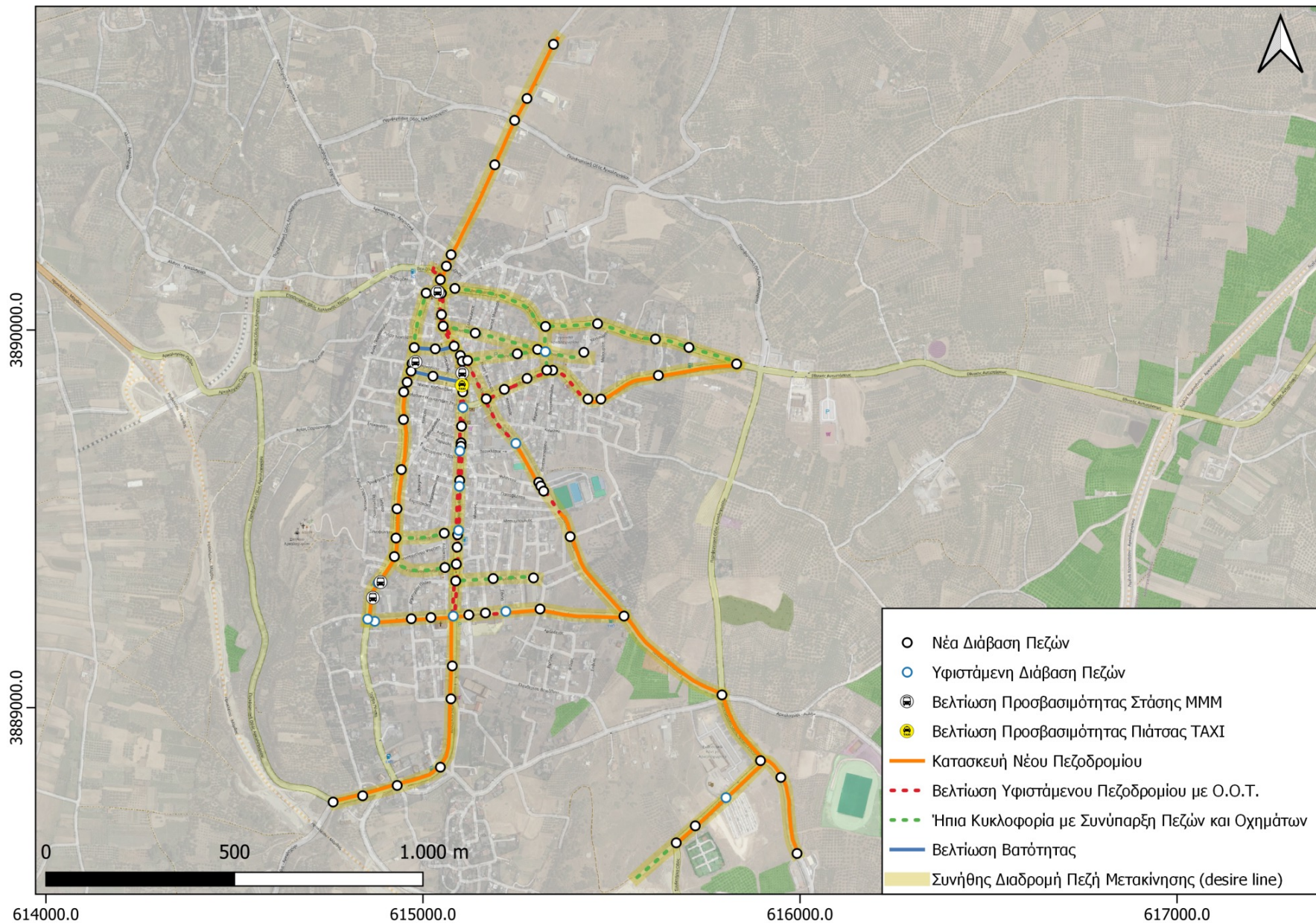


Σημειακές και Γραμμικές Παρεμβάσεις Αναβάθμισης Προσβασιμότητας σε Διαβάσεις - Απόστολοι



# Αρκαλοχώρι

Σημειακές και Γραμμικές Παρεμβάσεις Αναβάθμισης Προσβασιμότητας σε Διαβάσεις - Αρκαλοχώρι

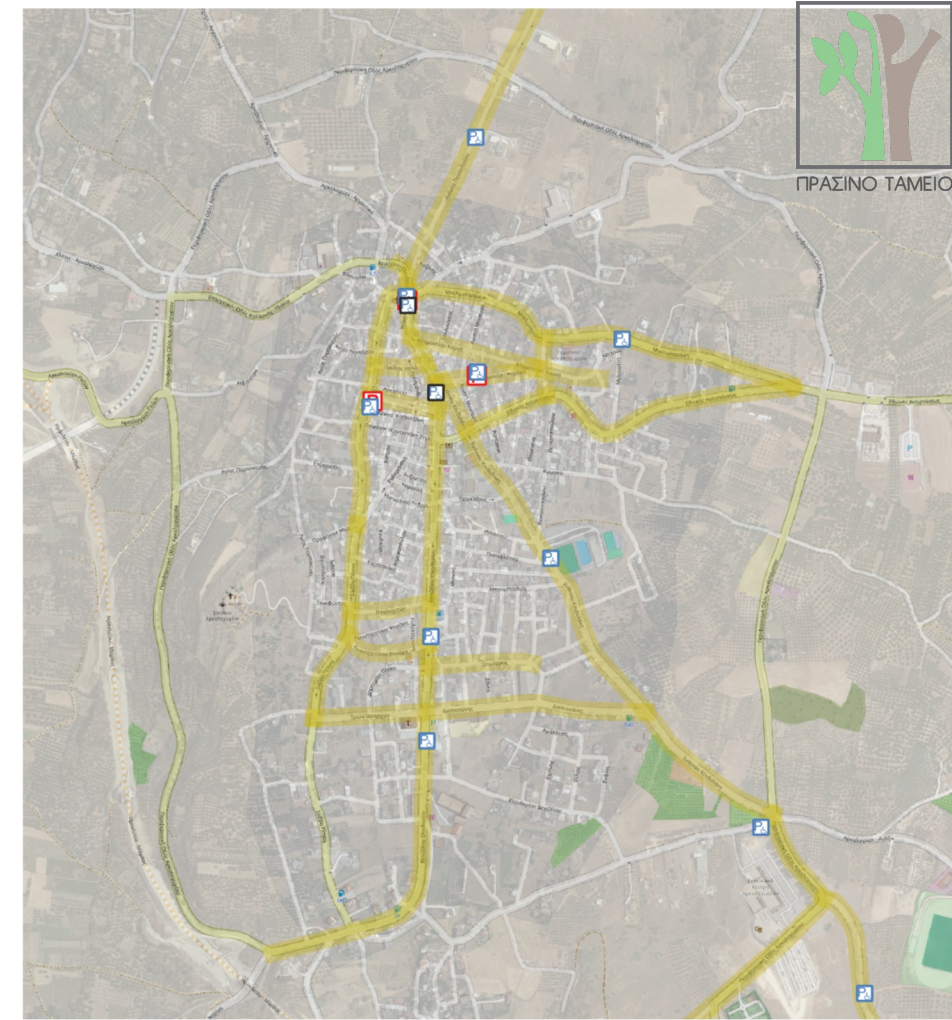
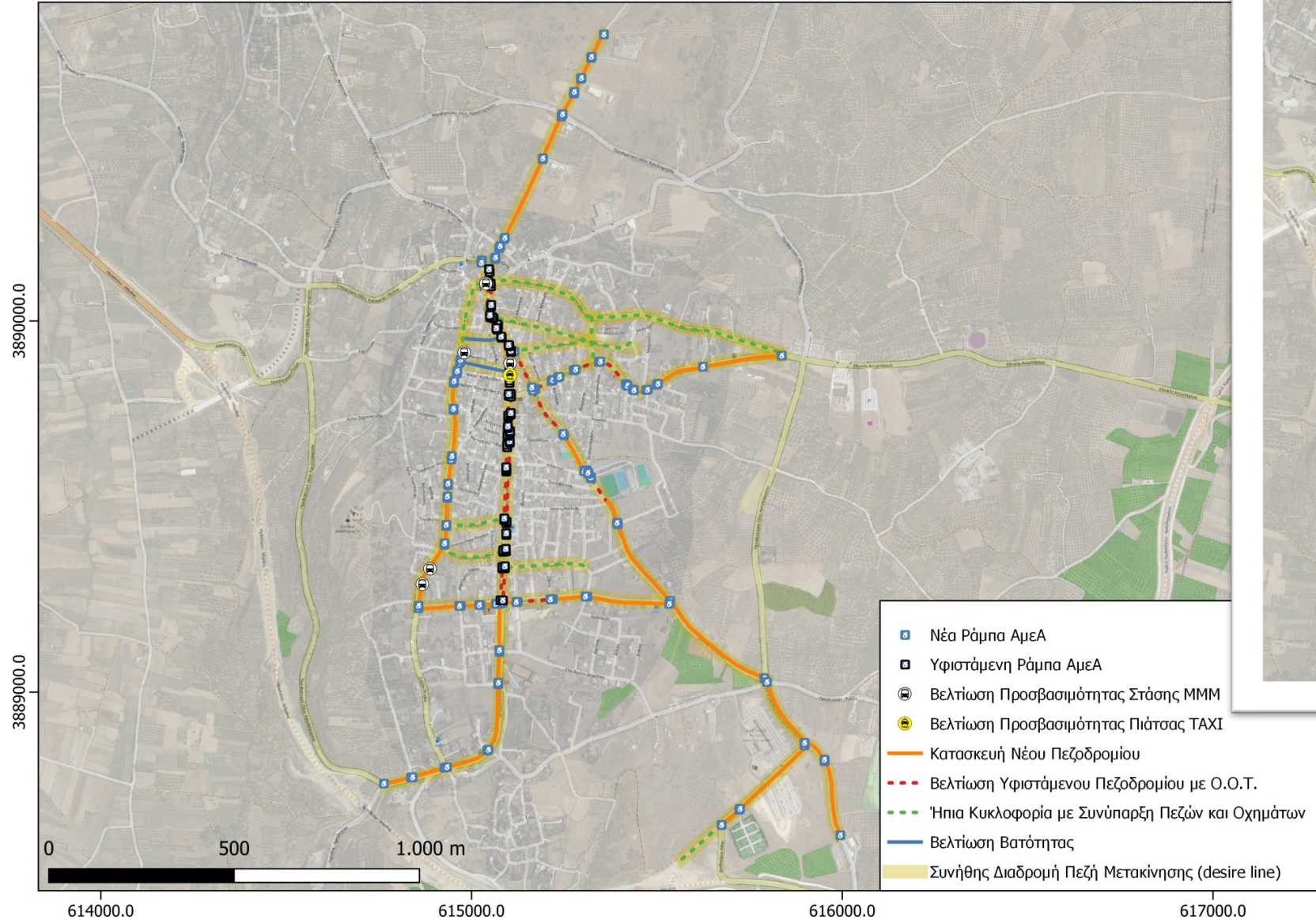


Ανάπλαση οδών  
30+ διαβάσεις πεζών  
10 νέες θέσεις στάθμευσης  
ΑΜΕΑ

Νέα πεζοδρόμια με τις κατάλληλες ράμπες στις Βενιζέλου, Αντιστάσεως, Κονδυλάκη, Σάββα Πέππα, Δικαιοσύνης

# Αρκαλοχώρι

Σημειακές και Γραμμικές Παρεμβάσεις Αναβάθμισης Προσβασιμότητας - Αρκαλοχώρι



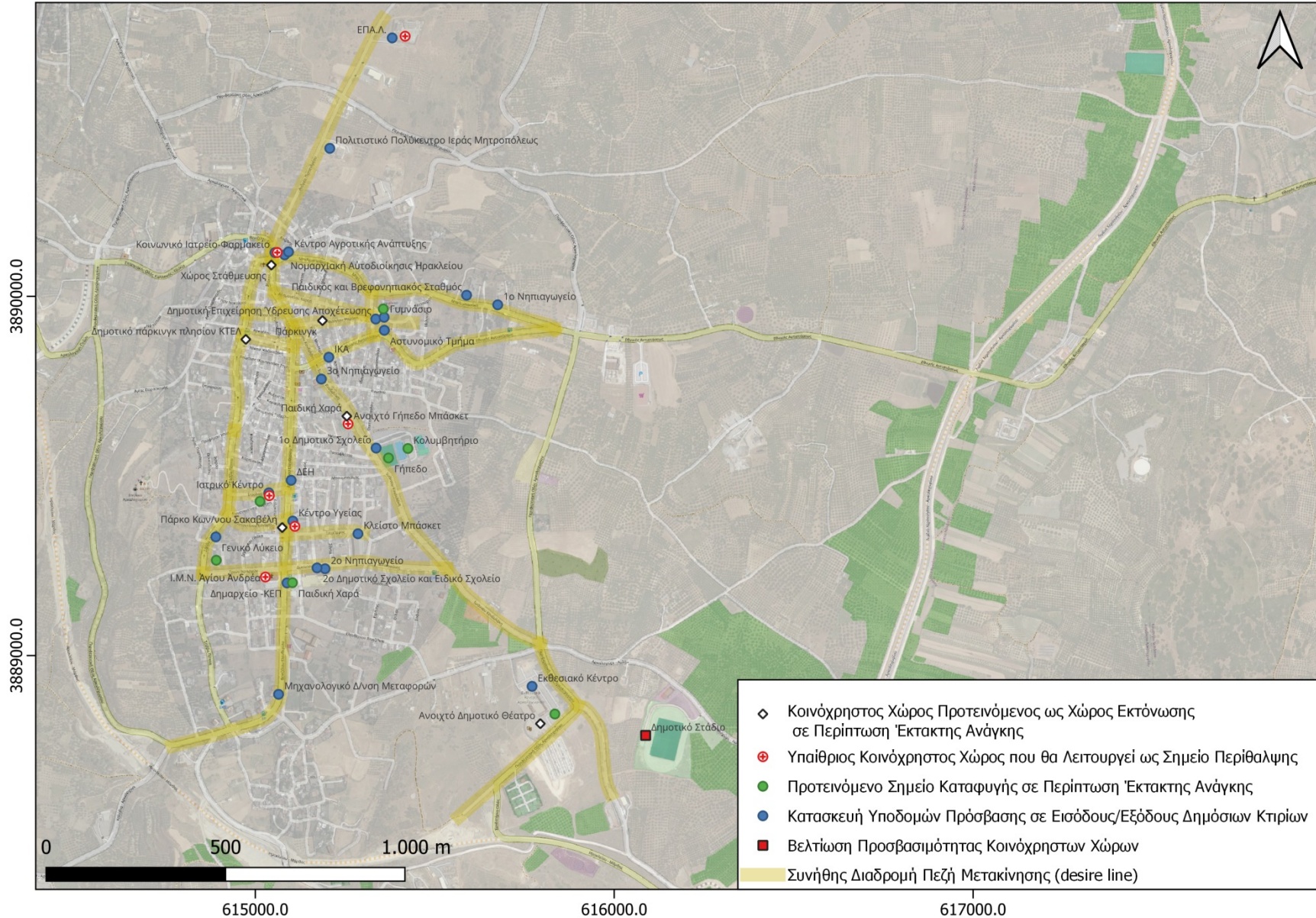
Ανάπλαση οδών  
30+ διαβάσεις πεζών  
10 νέες θέσεις στάθμευσης ΑΜΕΑ

# Αρκαλοχώρι



ΠΡΑΣΙΝΟ ΤΑΜΕΙΟ

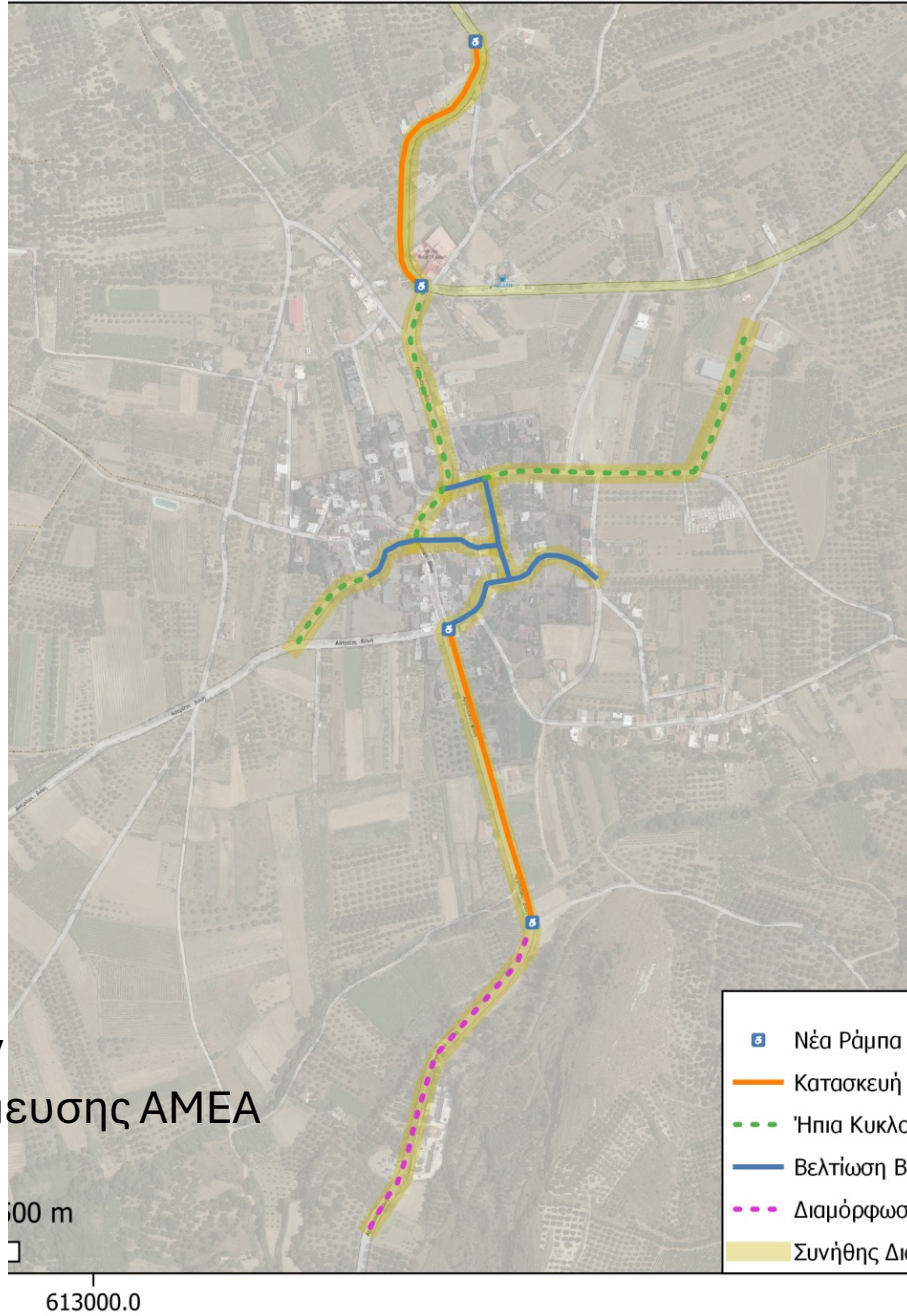
## Προτεινόμενοι Χώροι Καταφυγής, Περιθάλψης και Παρεμβάσεις σε Εισόδους/Εξόδους Δημοσίων Κτιρίων - Αρκαλοχώρι



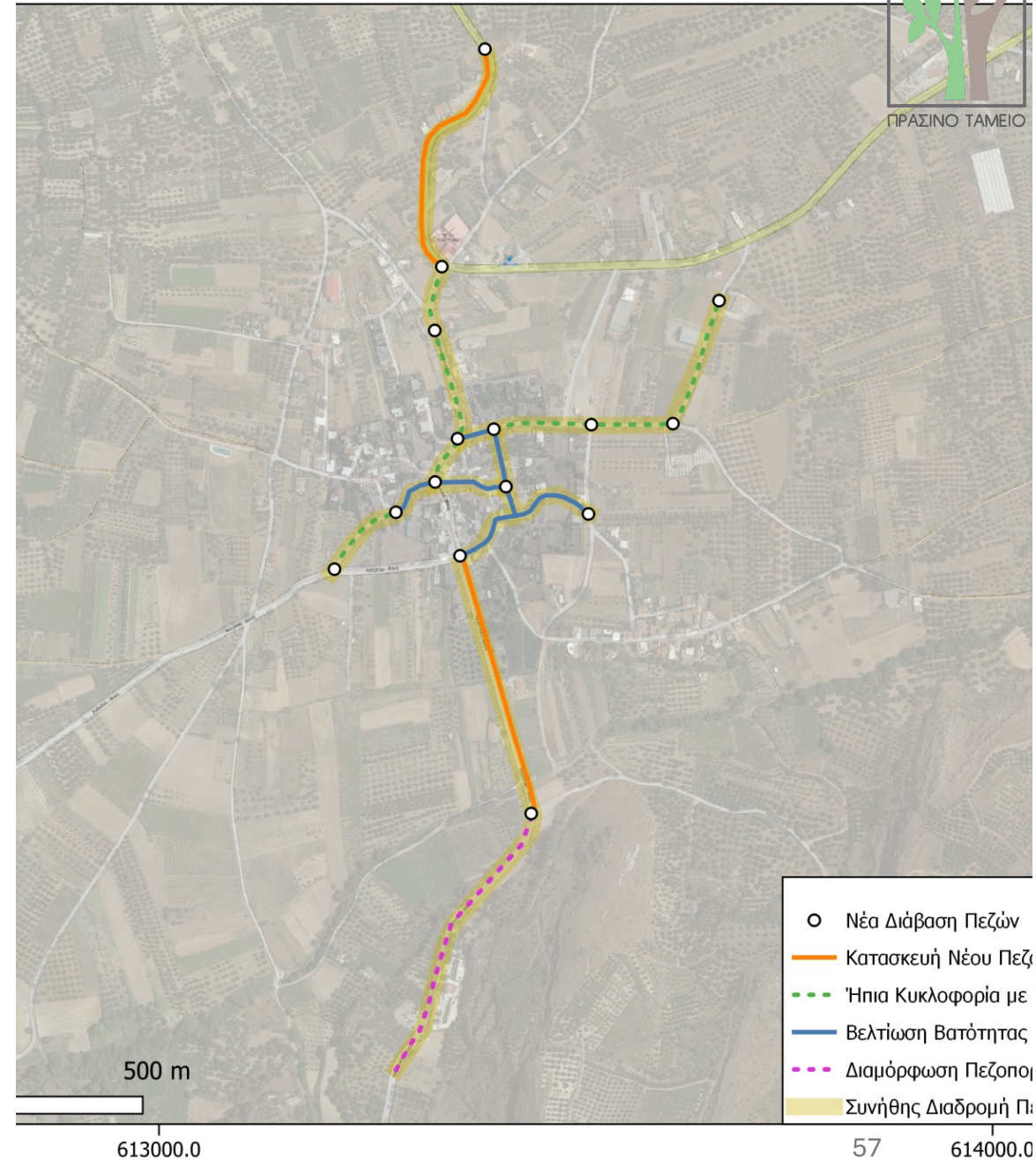


# Βόνη

## εις Αναβάθμισης Προσβασιμότητας - Βόνη



## Παρεμβάσεις Αναβάθμισης Προσβασιμότητας σε Διαβάσεις - Βόνη




Ανάπλαση οδών  
15 διαβάσεις πεζών  
2 νέες θέσεις στάθμευσης ΑΜΕΑ

# Βόνη

Προτεινόμενοι Χώροι Καταφυγής, Περιθάλψης και Παρεμβάσεις σε Εισόδους/Εξόδους Δημόσιων Κτιρίων



Ανάπλαση οδών  
15 διαβάσεις πεζών  
2 νέες θέσεις στάθμευσης ΑΜΕΑ



ΠΡΑΣΙΝΟ ΤΑΜΕΙΟ

Προβλεπόμενη ΑμεΑ - Βόνη



# Γαλατάς

## Παρεμβάσεις σε Εισόδους/Εξόδους Δημόσιων Κτιρίων - Γαλατάς

3893000.0

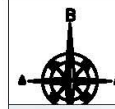


Νέα πεζοπορική διαδρομή-  
βατός διάδρομος +++

0 100 200 m

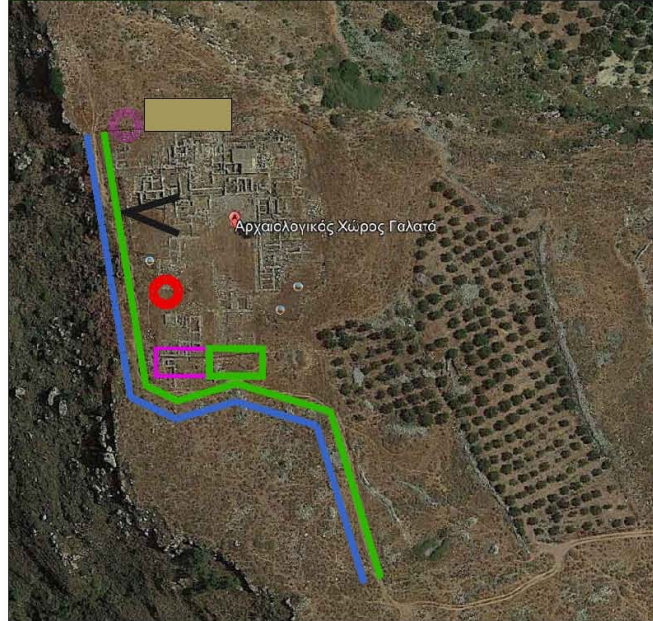
613000.0

• Κατασκευή Υποδομών Πρόσβασης



## ΑΡΧΑΙΟΛΟΓΙΚΟΣ ΧΩΡΟΣ ΓΑΛΑΤΑ

ΑΠΟΣΠΑΣΜΑ ΣΧΕΔΙΟΥ ΠΡΟΒΑΣΙΜΟΤΗΤΑΣ - ΠΡΟΜΕΛΕΤΗ



ΥΠΟΜΝΗΜΑ



ΘΕΣΗ ΛΗΨΗΣ ΦΩΤΟ.



ΥΦΙΣΤΑΜΕΝΗ ΟΔΕΥΣΗ ΤΥΦΛΩΝ



ΕΙΣΟΔΟΣ/ ΕΞΟΔΟΣ



ΠΡΟΤΕΙΝΟΜΕΝΗ ΟΔΕΥΣΗ ΤΥΦΛΩΝ



ΠΛΑΚΕΣ ΚΙΝΔΥΝΟΥ



ΝΕΑ ΡΑΜΠΑ



ΠΡΟΤΕΙΝΟΜΕΝΗ ΚΟΥΠΑΣΤΗ ΜΕ ΣΗΜΑΝΣΗ ΣΕ BRAILLE



ΠΡΟΤΕΙΝΟΜΕΝΗ ΛΩΡΙΔΑ ΚΥΛΗΣΗΣ ΑΠΟ ΣΤΑΘΕΡΟ ΥΛΙΚΟ



ΝΕΑ ΚΑΘΙΣΤΙΚΑ (ΚΑΙ ΓΙΑ ΑμεΑ)



ΝΕΑ ΠΡΟΤΕΙΝΟΜΕΝΑ ΔΕΝΤΡΑ



ΝΕΟ ΠΡΟΤΕΙΝΟΜΕΝΟ ΣΤΟΙΧΕΙΟ ΝΕΡΟΥ



ΝΕΟ ΠΡΟΤΕΙΝΟΜΕΝΟ ΣΤΕΓΑΣΤΡΟ



ΣΗΜΑΝΣΗ ΣΤΑΣΗΣ ΘΕΣΗΣ ΑΜΑΞΙΔΙΟΥ



ΜΑΚΕΤΑ ΧΩΡΟΥ

ΕΠΙΓΡΑΦΗ BRAILLE



ΒΡΥΣΗ

ΕΠΙΓΡΑΦΗ BRAILLE



BUTTON ΚΙΝΔΥΝΟΥ

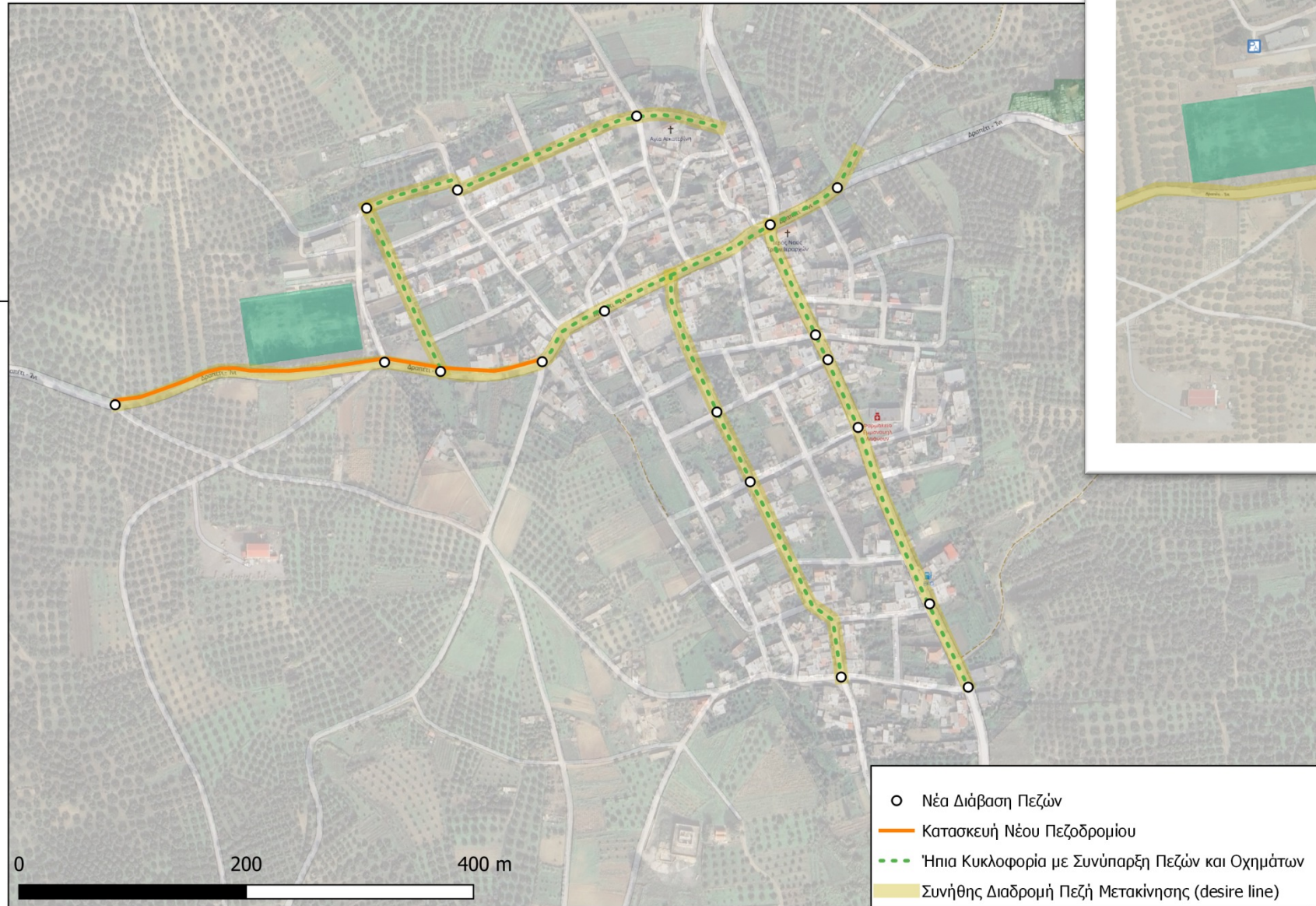


ΜΕΤΑΚΙΝΗΣΗ ΕΜΠΟΔΙΟΥ ΟΚΩ



# Γαρίπα

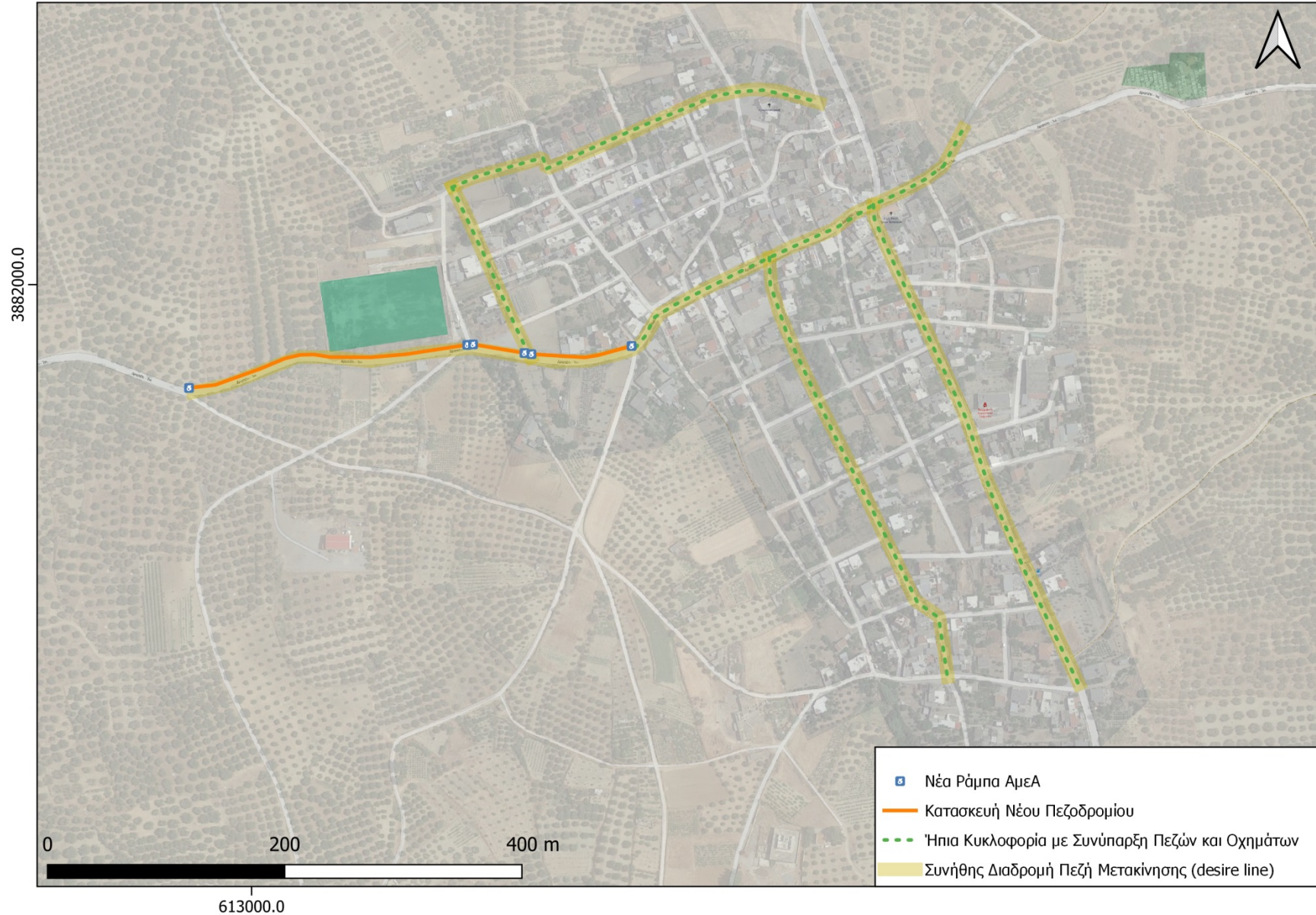
## Σημειακές και Γραμμικές Παρεμβάσεις Αναβάθμισης Προσβασιμότητας σε Διαβάσεις - Γαρίπα



Ανάπλαση οδών  
18 διαβάσεις πεζών  
3 νέες θέσεις στάθμευσης ΑΜΕΑ

# Γαρίπα

## Σημειακές και Γραμμικές Παρεμβάσεις Αναβάθμισης Προσβασιμότητας - Γαρίπα



Ανάπλαση οδών  
18 διαβάσεις πεζών  
3 νέες θέσεις στάθμευσης ΑΜΕΑ

## Προτεινόμενοι Χώροι Καταφυγής, Περιθάλψης και Παρεμβάσεις σε Εισόδους/Εξόδους Δημόσιων Κτιρίων - Γαρίπα

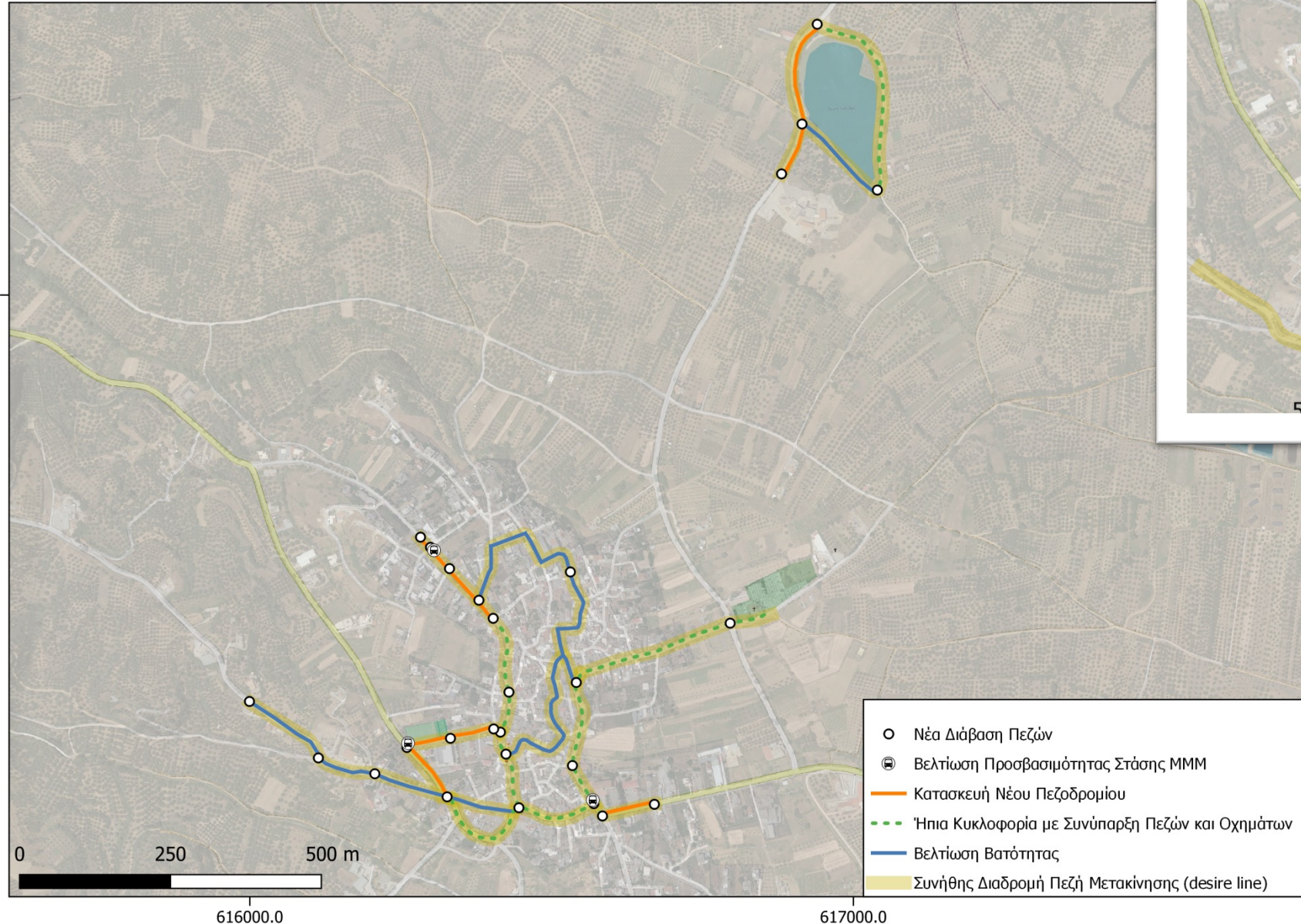
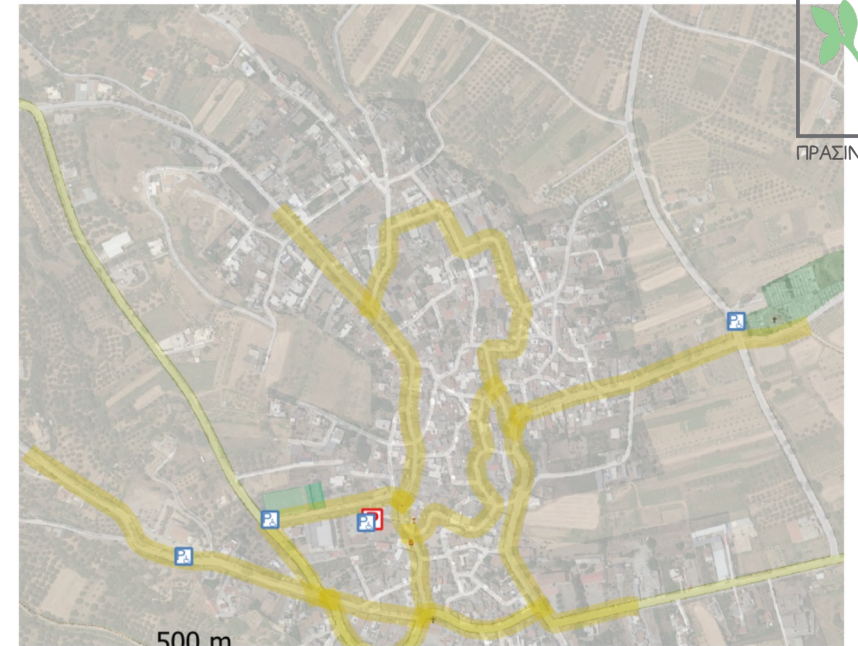


# Θραψανό

Σημειακές και Γραμμικές Παρεμβάσεις Αναβάθμισης Προσβασιμότητας σε Διαβάσεις - Θραψανό



ΠΡΑΣΙΝΟ ΤΑΜΕΙΟ



Ανάπλαση οδών  
Βελτίωση βατότητας οδών

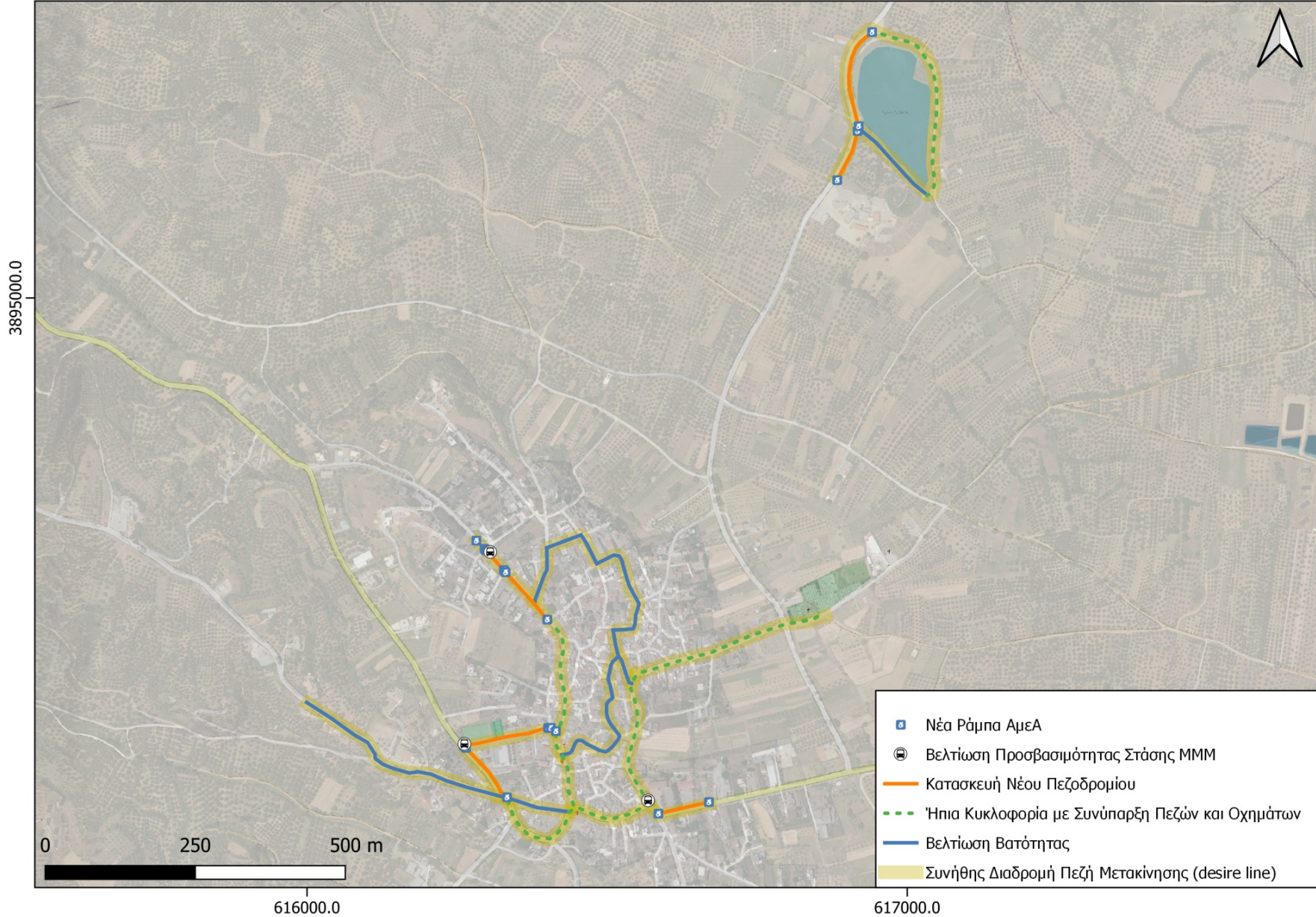
20+ διαβάσεις πεζών  
4 νέες θέσεις στάθμευσης ΑΜΕΑ

# Θραψανό

## Σημειακές και Γραμμικές Παρεμβάσεις Αναβάθμισης Προσβασιμότητας - Θραψανό



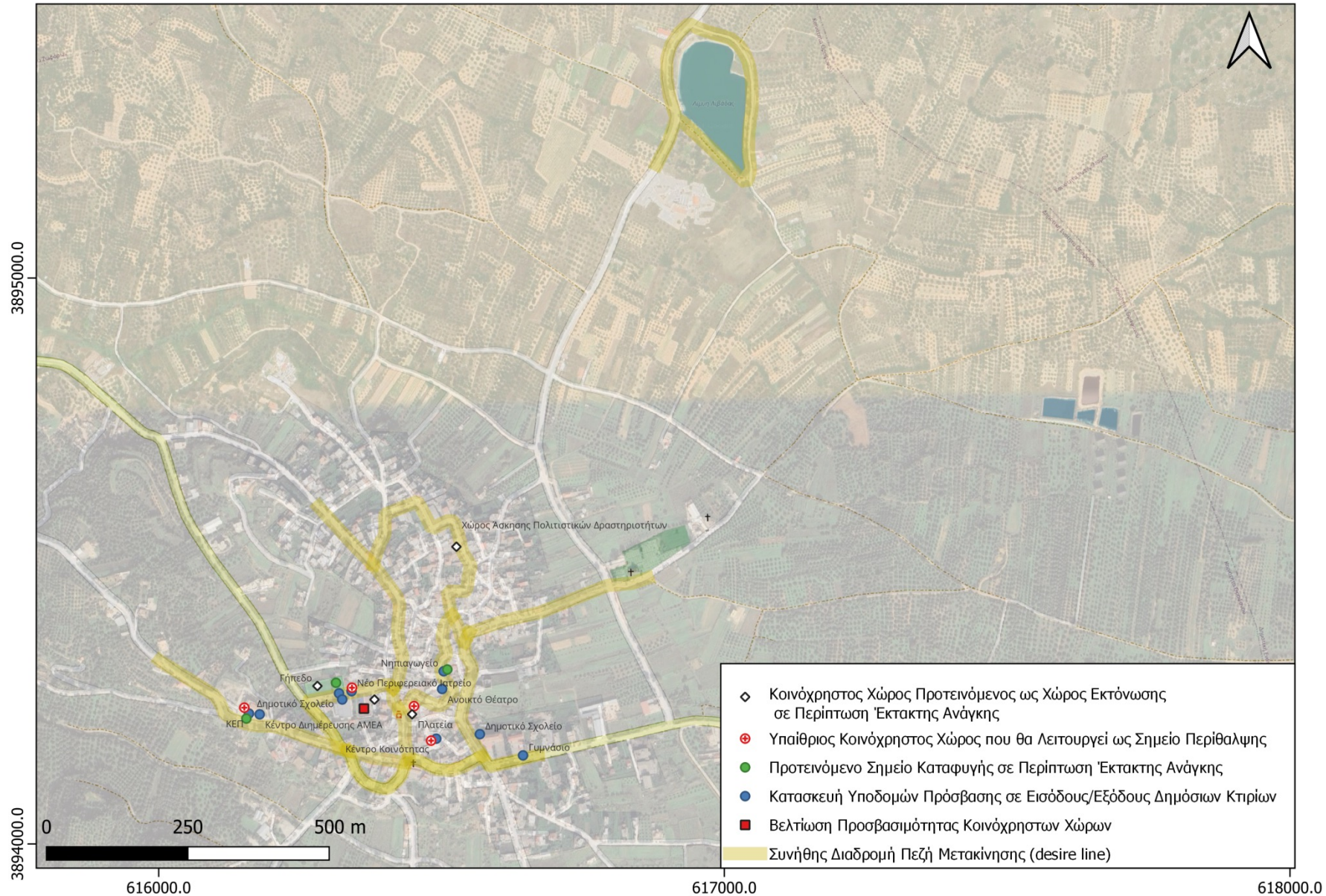
ΠΡΑΣΙΝΟ ΤΑΜΕΙΟ





# Θραψανό

## Προτεινόμενοι Χώροι Καταφυγής, Περιθαλψής και Παρεμβάσεις σε Εισόδους/Εξόδους Δημόσιων Κτιρίων - Θραψανό



# Κασταμονίτσα

## Σημιακές και Γραμμικές Παρεμβάσεις Αναβάθμισης Προσβασιμότητας σε Διαβάσεις - Κασταμονίτσα

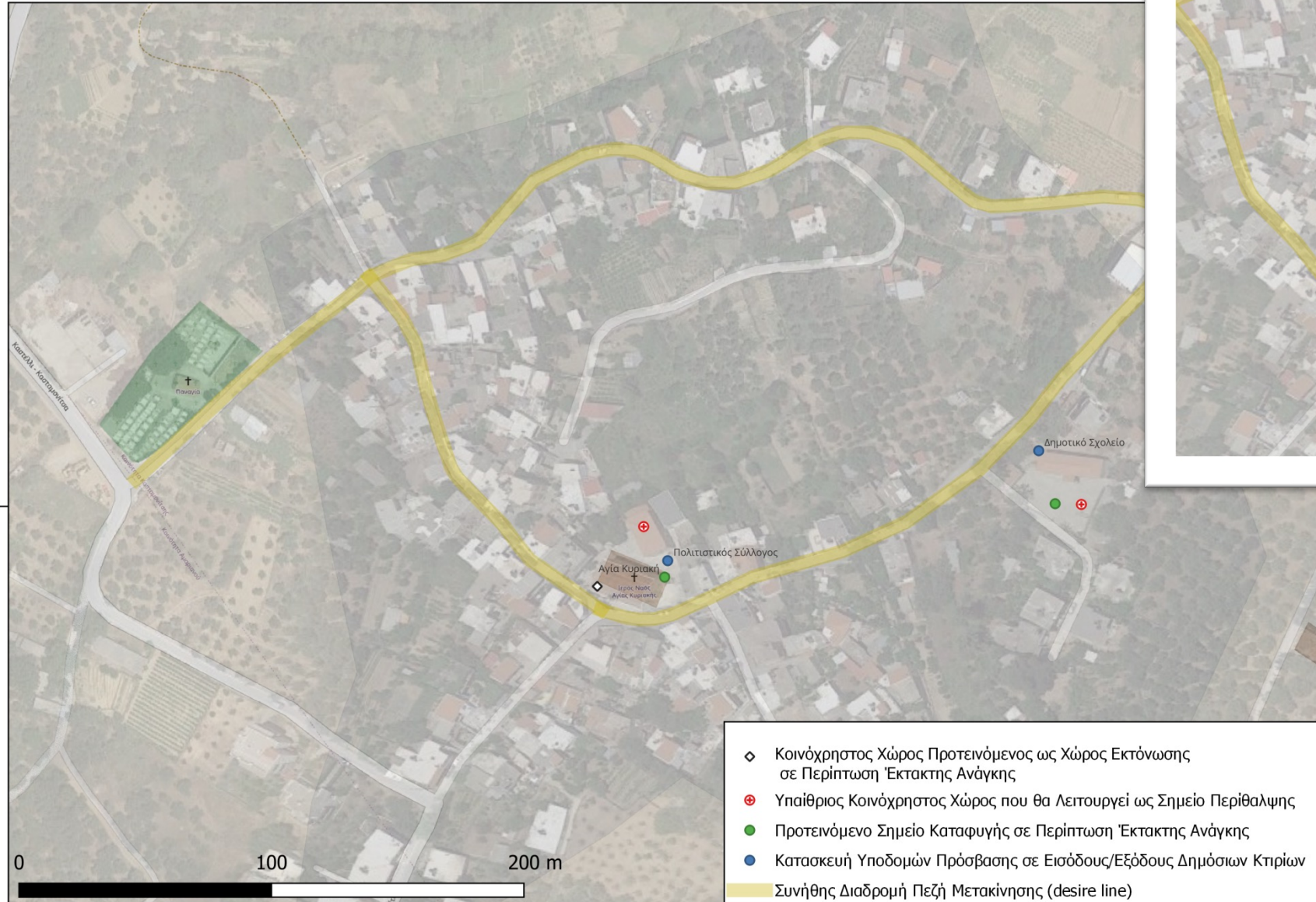


Ανάπλαση οδών  
Βελτίωση βατότητας οδών

8 διαβάσεις πεζών  
1 νέα θέση στάθμευσης ΑΜΕΑ

# Κασταμονίτσα

Προτεινόμενοι Χώροι Καταφυγής, Περιθαλψής και Παρεμβάσεις σε Εισόδους/Εξόδους Δημόσιων Κτιρίων - Κασταμονίτσα

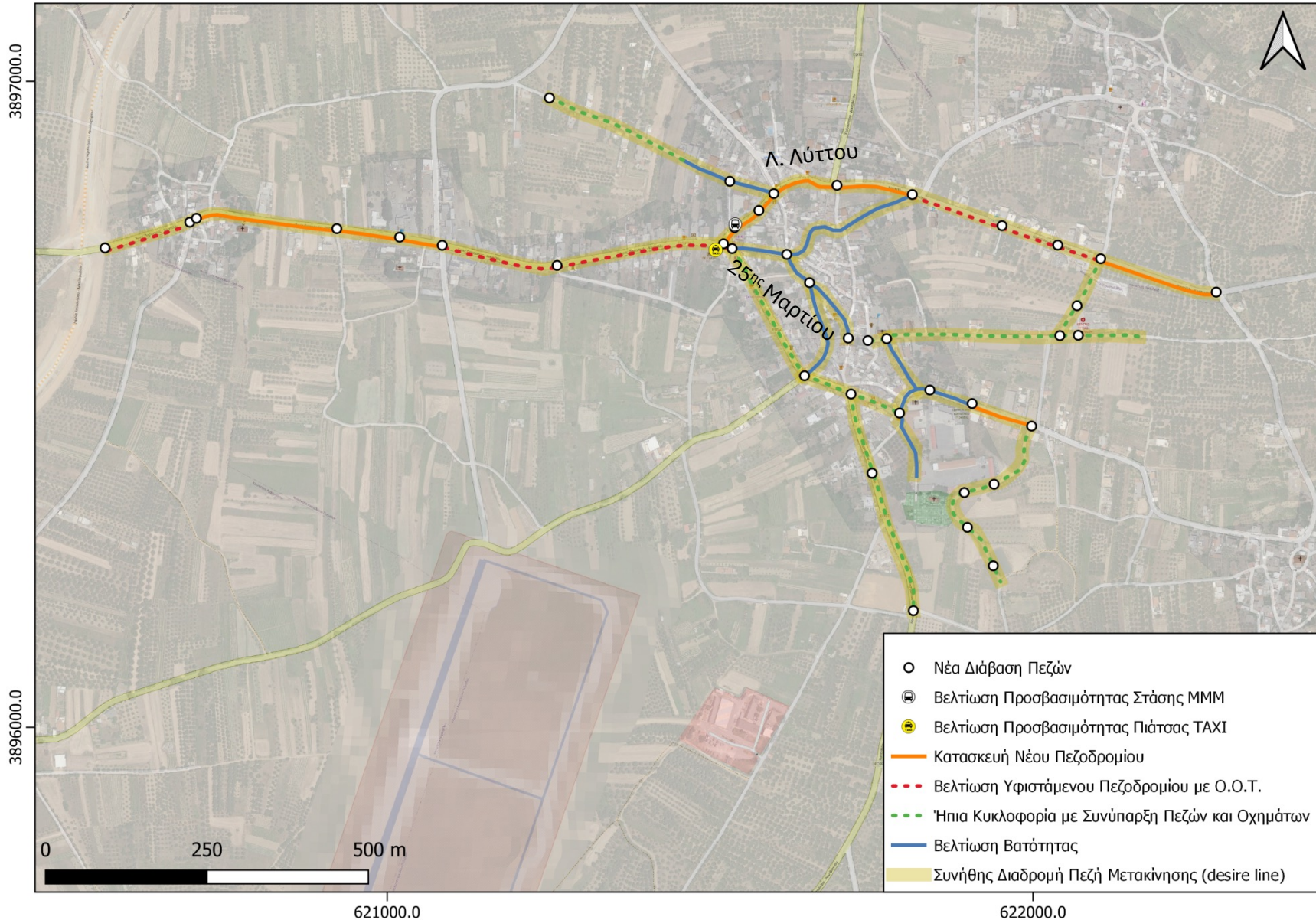


Ανάπλαση οδών  
Βελτίωση βατότητας οδών

8 διαβάσεις πεζών  
1 νέα θέση στάθμευσης ΑΜΕΑ

# Καστέλλι

## Σημειακές και Γραμμικές Παρεμβάσεις Αναβάθμισης Προσβασιμότητας σε Διαβάσεις - Καστέλλι

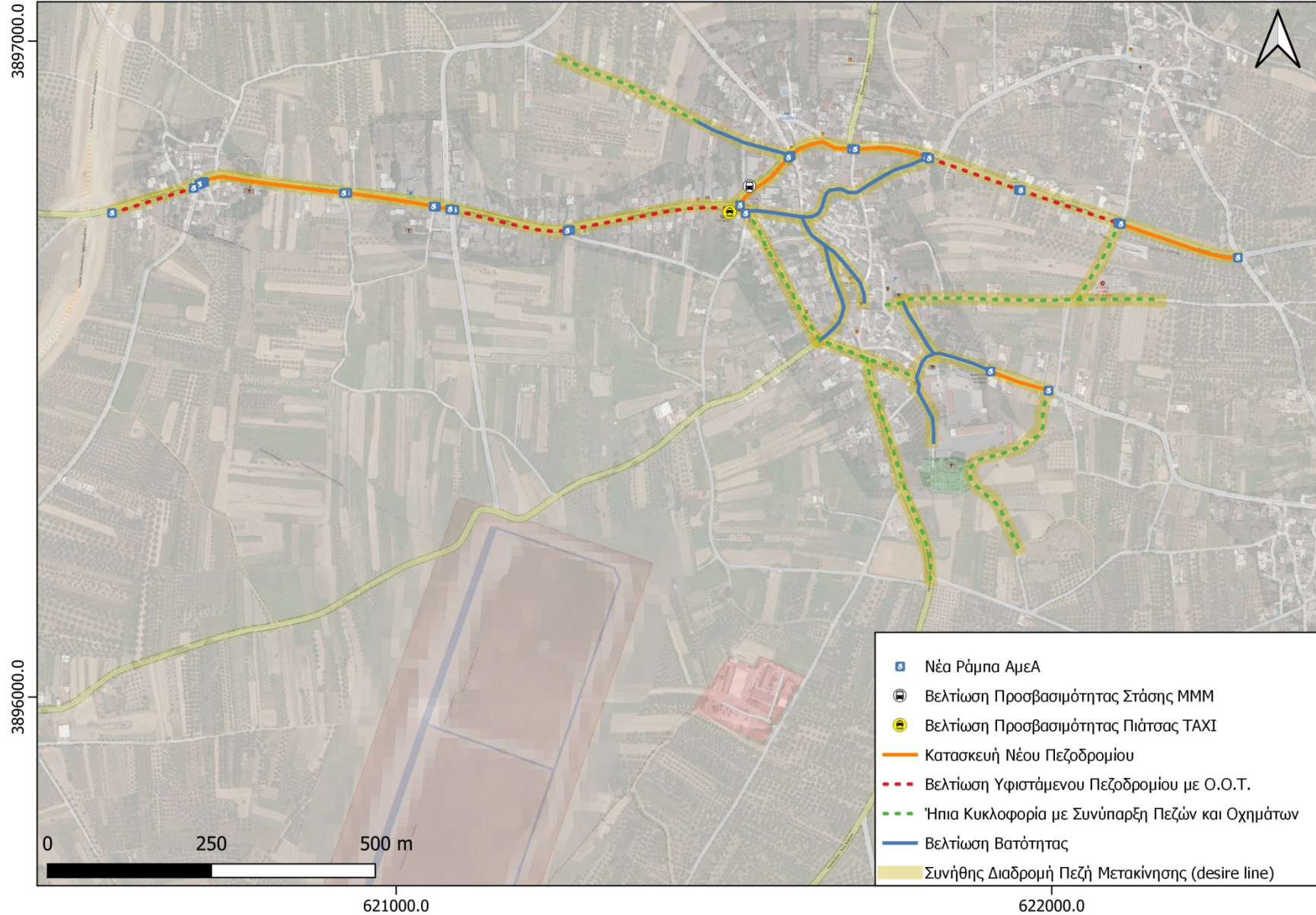


Ανάπλαση οδών  
Βελτίωση βατότητας οδών

35+ διαβάσεις πεζών  
7 νέες θέσεις στάθμευσης ΑΜΕΑ

# Καστέλλι

## Σημειακές και Γραμμικές Παρεμβάσεις Αναβάθμισης Προσβασιμότητας - Καστέλλι



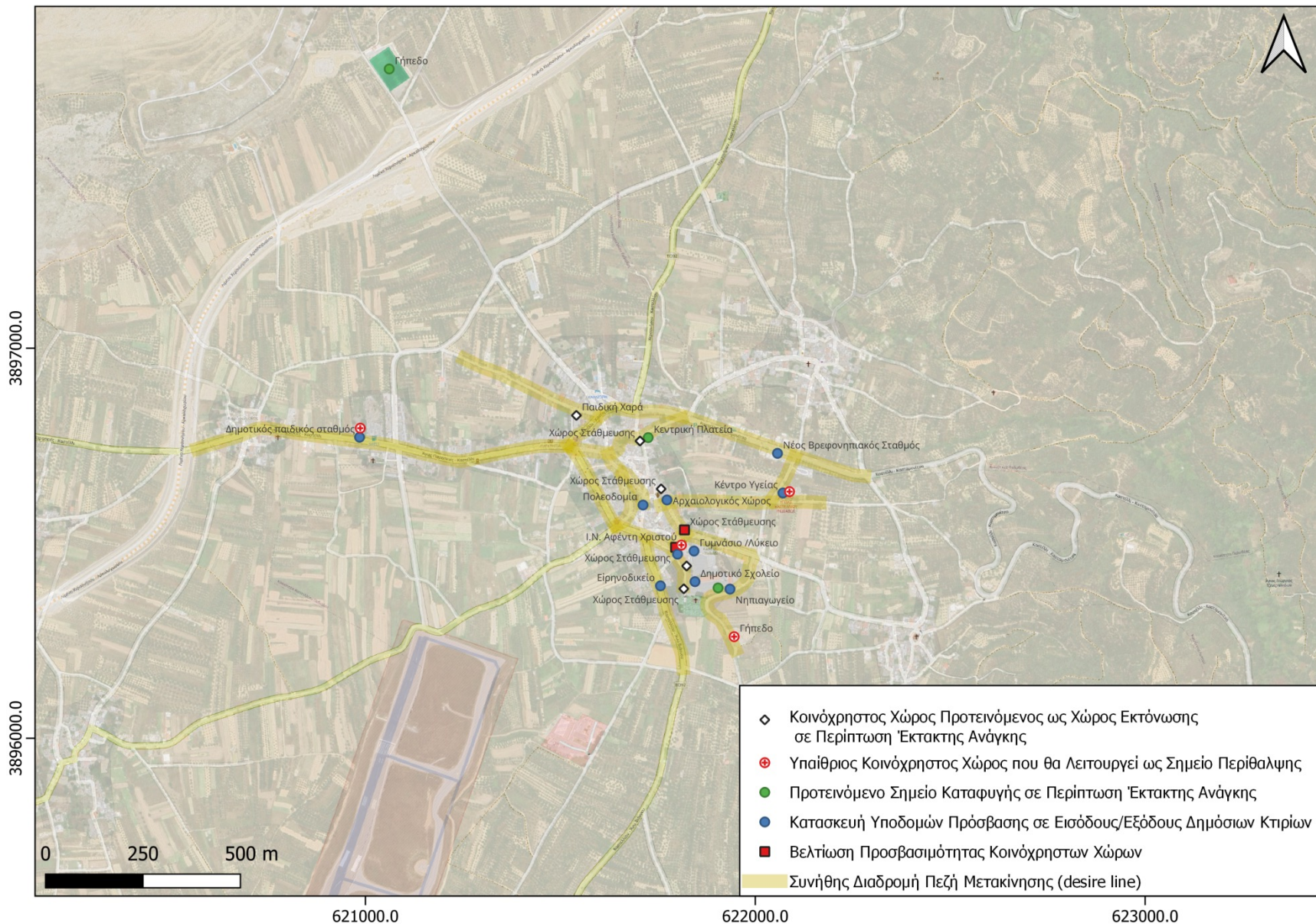
Ανάπλαση οδών  
Βελτίωση βατότητας οδών

35+ διαβάσεις πεζών  
7 νέες θέσεις στάθμευσης ΑΜΕΑ

# Καστέλλι



## Προτεινόμενοι Χώροι Καταφυγής, Περιθάλψης και Παρεμβάσεις σε Εισόδους/Εξόδους Δημόσιων Κτιρίων - Καστέλλι

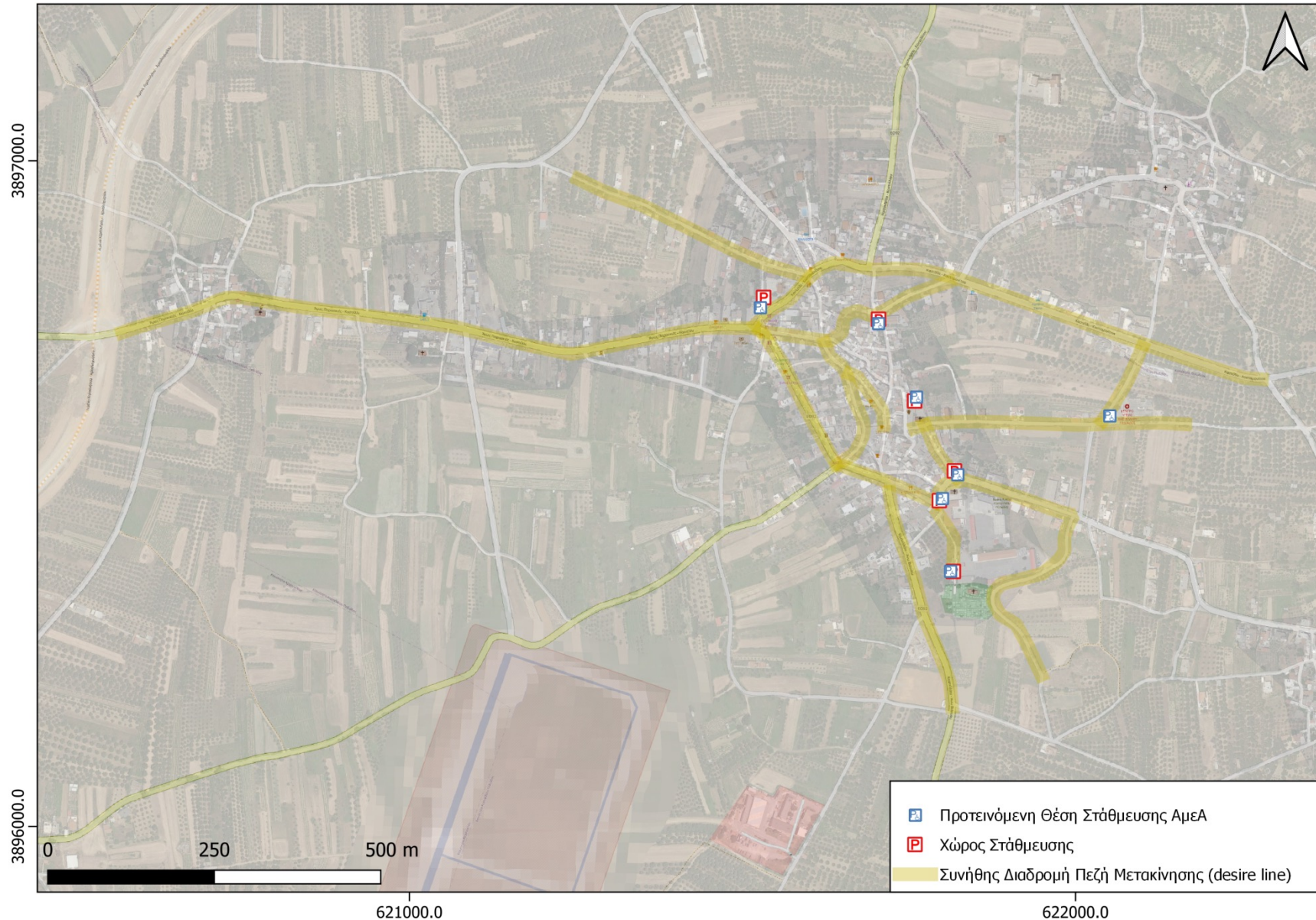


Ανάπλαση οδών  
Βελτίωση βατότητας οδών

35+ διαβάσεις πεζών  
7 νέες θέσεις στάθμευσης ΑΜΕΑ

# Καστέλλι

## Χώροι Στάθμευσης και Θέσεις Στάθμευσης ΑμεΑ - Καστέλλι

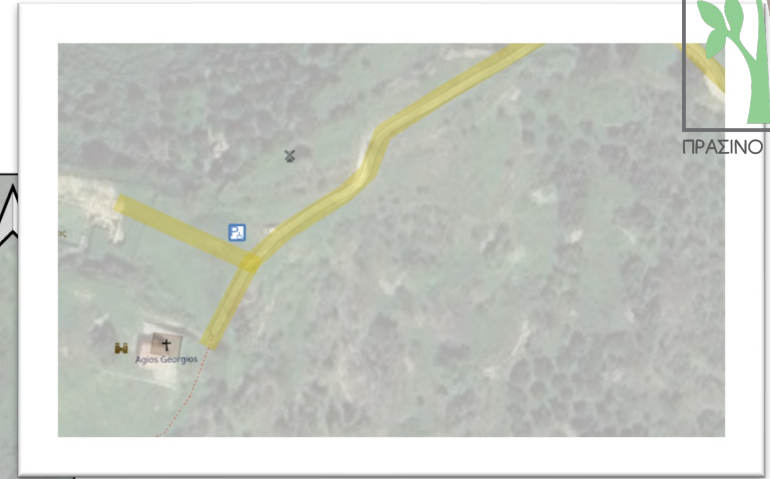


Ανάπλαση οδών  
Βελτίωση βατότητας οδών

35+ διαβάσεις πεζών  
7 νέες θέσεις στάθμευσης ΑΜΕΑ

# Λύττος

## Γραμμικές Παρεμβάσεις Αναβάθμισης Προσβασιμότητας - Λύττος



Νέα πεζοπορική διαδρομή -  
βατός διάδρομος +++  
1 θέση ΑΜΕΑ



# Μαθιά – Πρίνος Σμαίλη

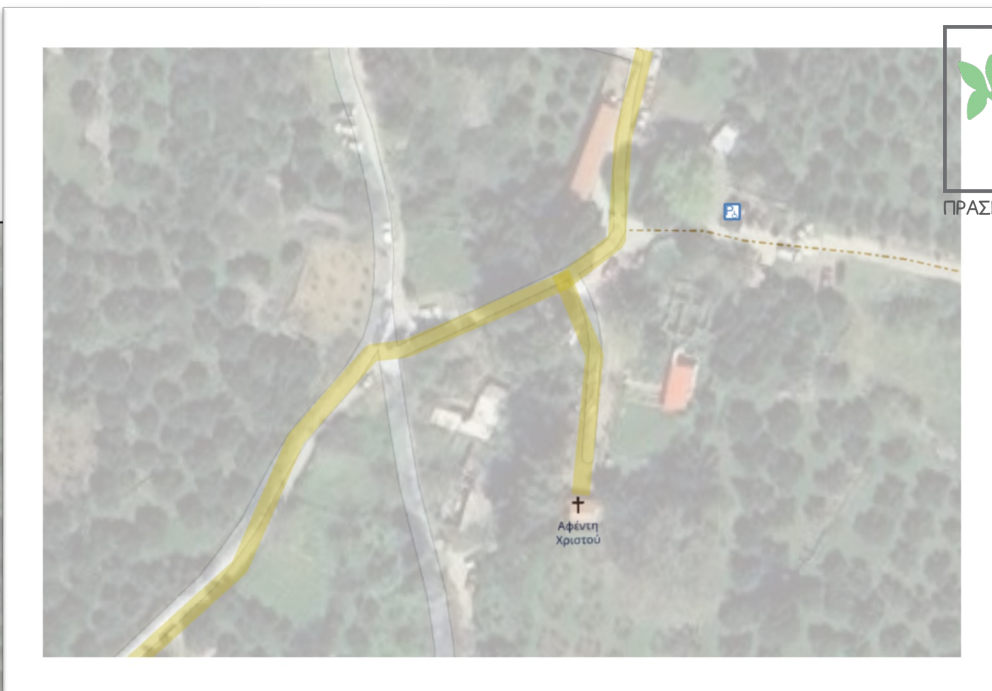
Γραμμικές Παρεμβάσεις Αναβάθμισης Προσβασιμότητας - Μαθιά



ΠΡΑΣΙΝΟ ΤΑΜΕΙΟ

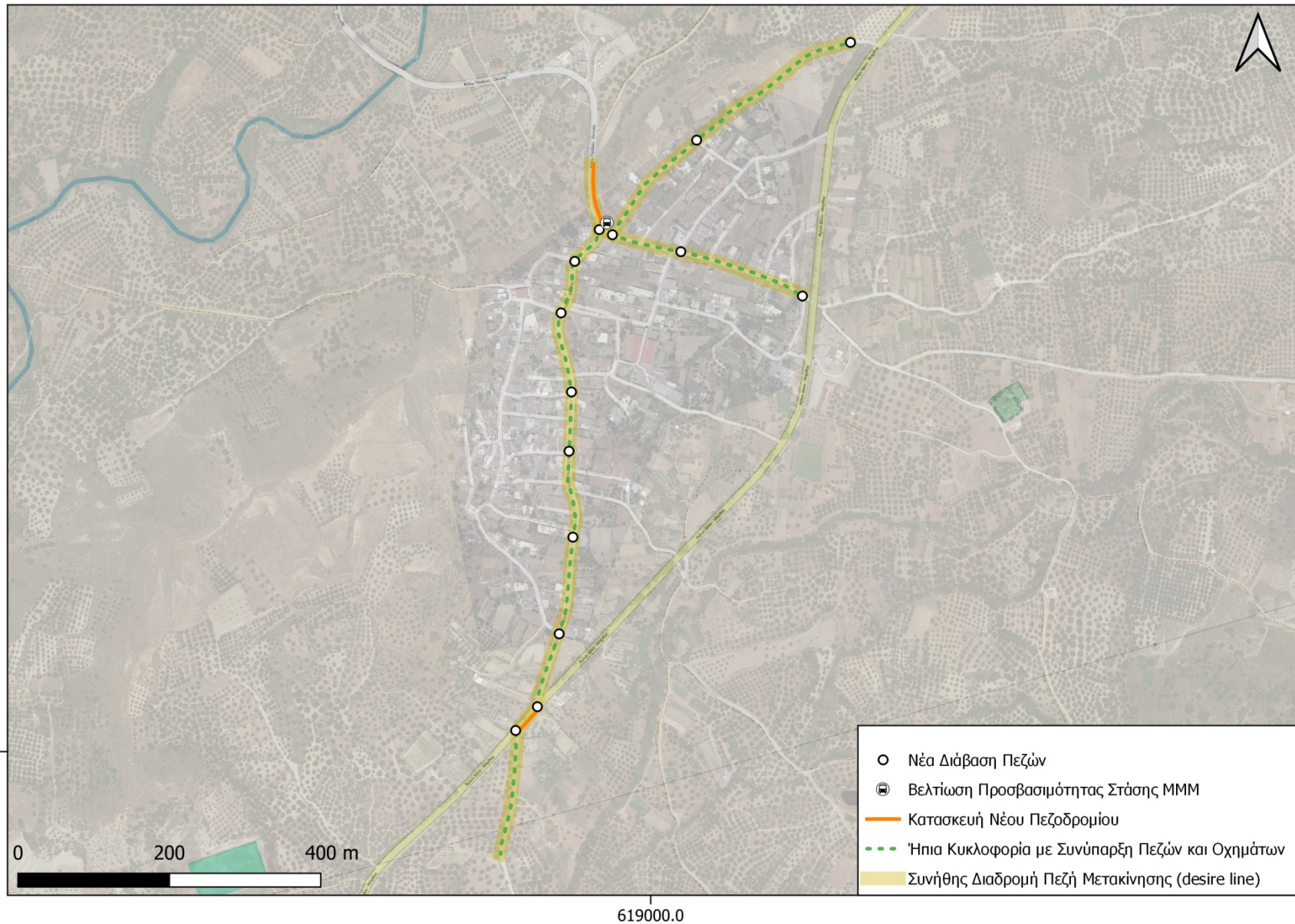
Βελτίωση βατότητας οδού

1 νέα θέση στάθμευσης ΑΜΕΑ

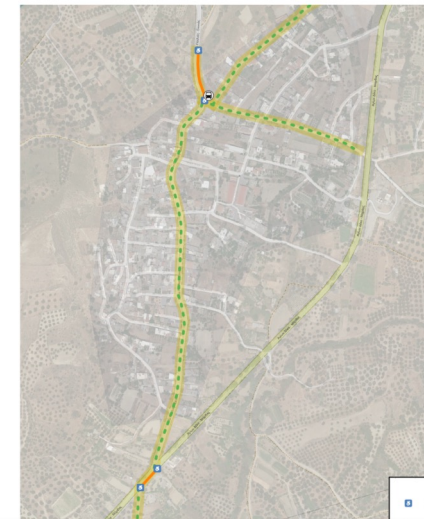


# Σκινιάς

Σημειακές και Γραμμικές Παρεμβάσεις Αναβάθμισης Προσβασιμότητας σε Διαβάσεις - Σκινιάς



ΠΡΑΣΙΝΟ ΤΑΜΕΙΟ



Ανάπλαση οδών

14 διαβάσεις πεζών

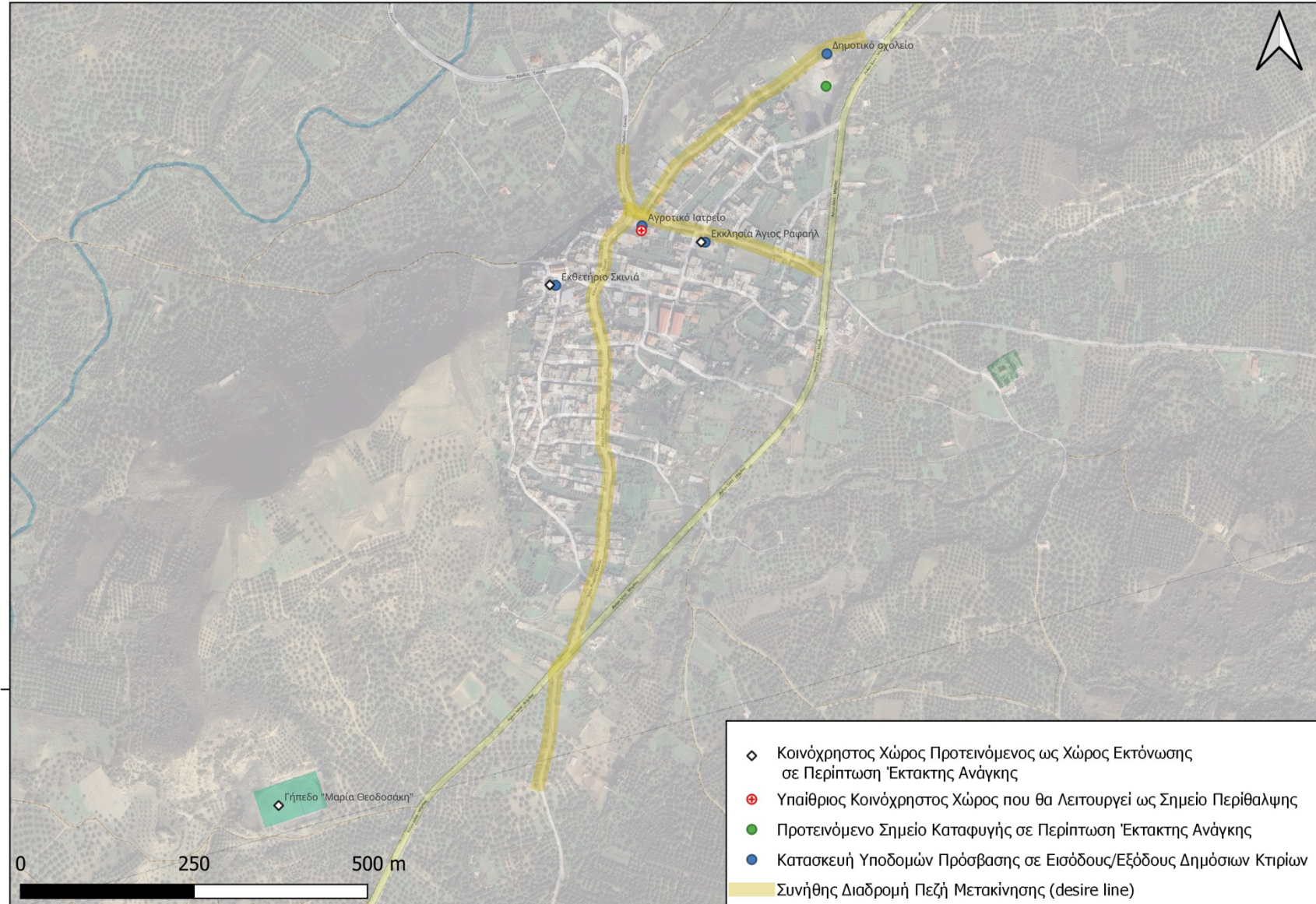
2 νέες θέσεις στάθμευσης ΑΜΕΑ

# Σκινιάς



ΠΡΑΣΙΝΟ ΤΑΜΕΙΟ

## Προτεινόμενοι Χώροι Καταφυγής, Περιθάλψης και Παρεμβάσεις σε Εισόδους/Εξόδους Δημόσιων Κτιρίων - Σκινιάς



3879000.0

0

250

500 m

619000.0

Γήπεδο "Μαρία Θεοδοσάκη"

Δημοτικό σχολείο

Αγροτικό Ιατρείο

Εκκλησιά Άγιος Ραφαήλ

Εκθετήριο Σκινιάς

# Σμάρι

Σημειακές και Γραμμικές Παρεμβάσεις Αναβάθμισης Προσβασιμότητας σε Διαβάσεις



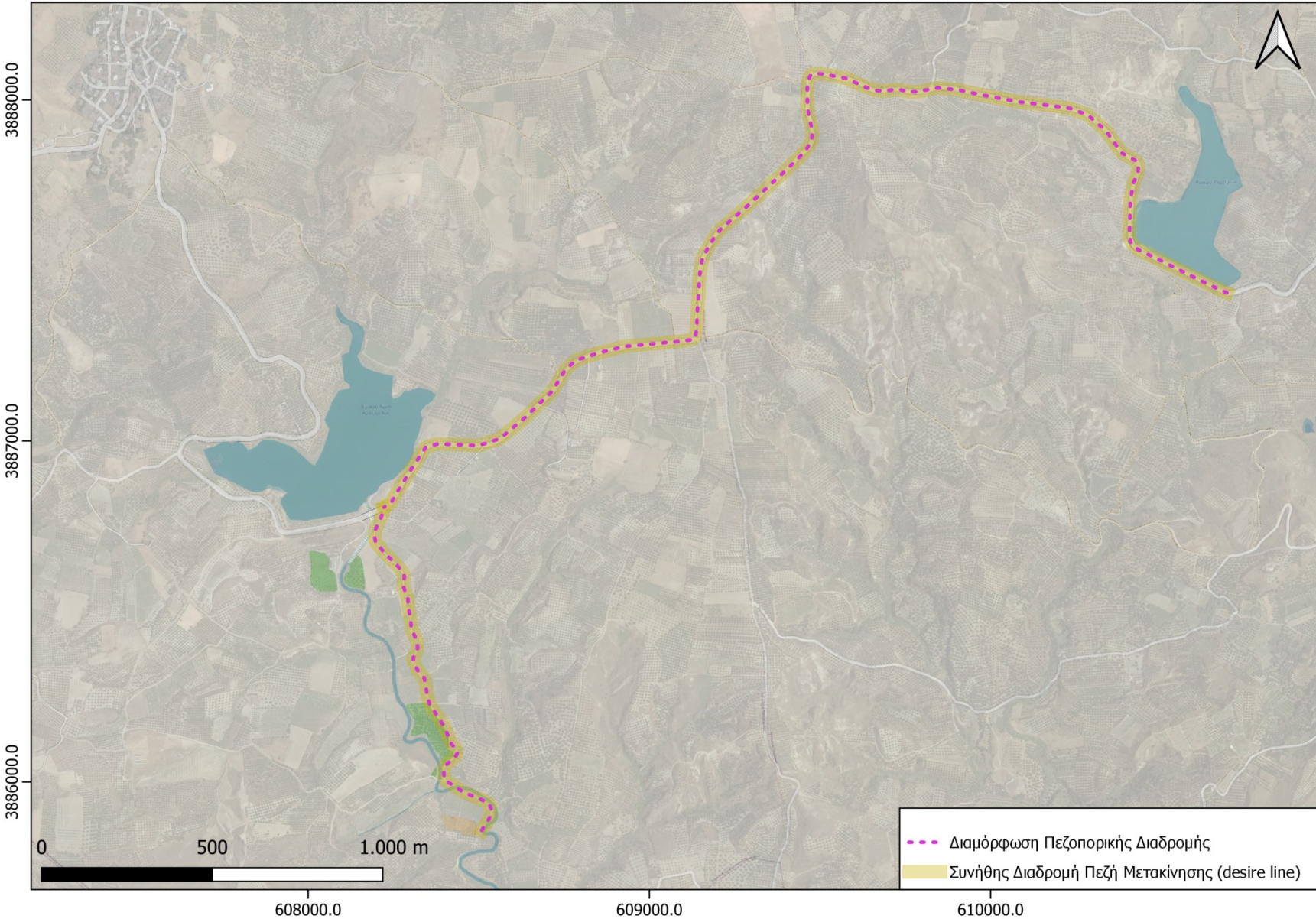
Ανάπλαση οδών  
Βελτίωση βατότητας οδών

8 διαβάσεις πεζών  
1 νέα θέση στάθμευσης ΑΜΕΑ

# Φράγματα



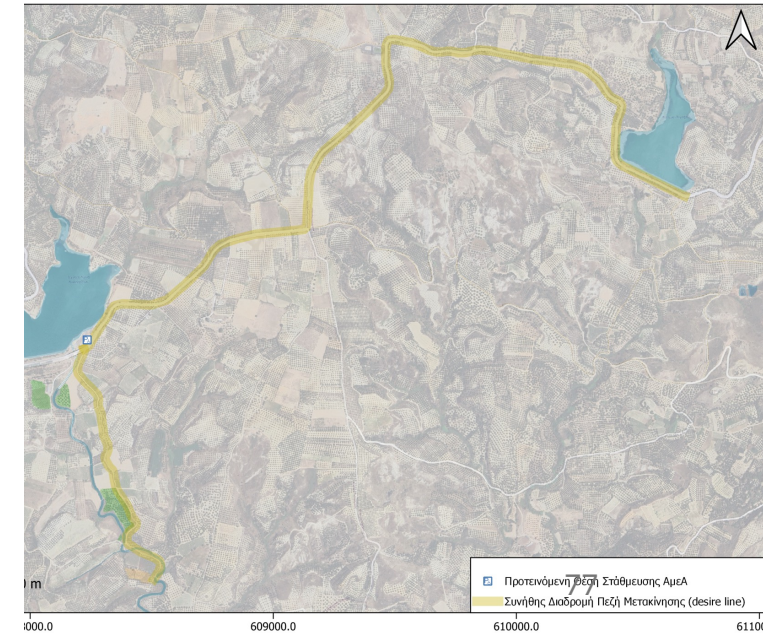
## Γραμμικές Παρεμβάσεις Αναβάθμισης Προσβασιμότητας - Φράγματα Αμουργέλων και Παρτήρων



Νέα πεζοπορική διαδρομή –  
βατός διάδρομος παράλληλα της  
επαρχιακής οδού

2 νέες θέσεις στάθμευσης ΑΜΕΑ

ΑΜΕΑ - Φράγματα Αμουργέλων και Παρτήρων



# Συζήτηση

- Προτάσεις παρεμβάσεων έως 9.4.2024

- Το υλικό θα ανέβει στο website του δήμου

**\* Οι προτάσεις σας μπορεί να περιλαμβάνουν :**

- σημεία που απαιτείται μεγαλύτερο πεζοδρόμιο
- ράμπες σε πεζοδρόμια
- νέες διαβάσεις πεζών
- διαμόρφωση υφιστάμενων νησίδων σε προσβάσιμες
- κτίρια που πρέπει να γίνουν προσβάσιμα (ποια είσοδος – σε ποιο κτίριο)
- κοινόχρηστους χώρους που πρέπει να γίνουν προσβάσιμοι (ποιος χώρος – τι είδος αποκατάστασης)
- θέσεις νέων θέσεων στάθμευσης ΑμεΑ
- εξοπλισμό για βελτίωση προσβασιμότητας (διάφορα)

*\*\* οι προτάσεις θα αξιολογηθούν και εφόσον είναι εφικτές τεχνικά και προβλέπονται στη νομοθεσία θα ενσωματωθούν στο τελικό σχέδιο*



**ευχαριστούμε**  
για την προσοχή σας!



[www.mtm-projects.gr](http://www.mtm-projects.gr)